

LEGENDA:

HRANICE, ZNAČENÍ

stav návrh



HRANICE SPRÁVNÍHO ÚZEMÍ – ŘEŠENÉ ÚZEMÍ

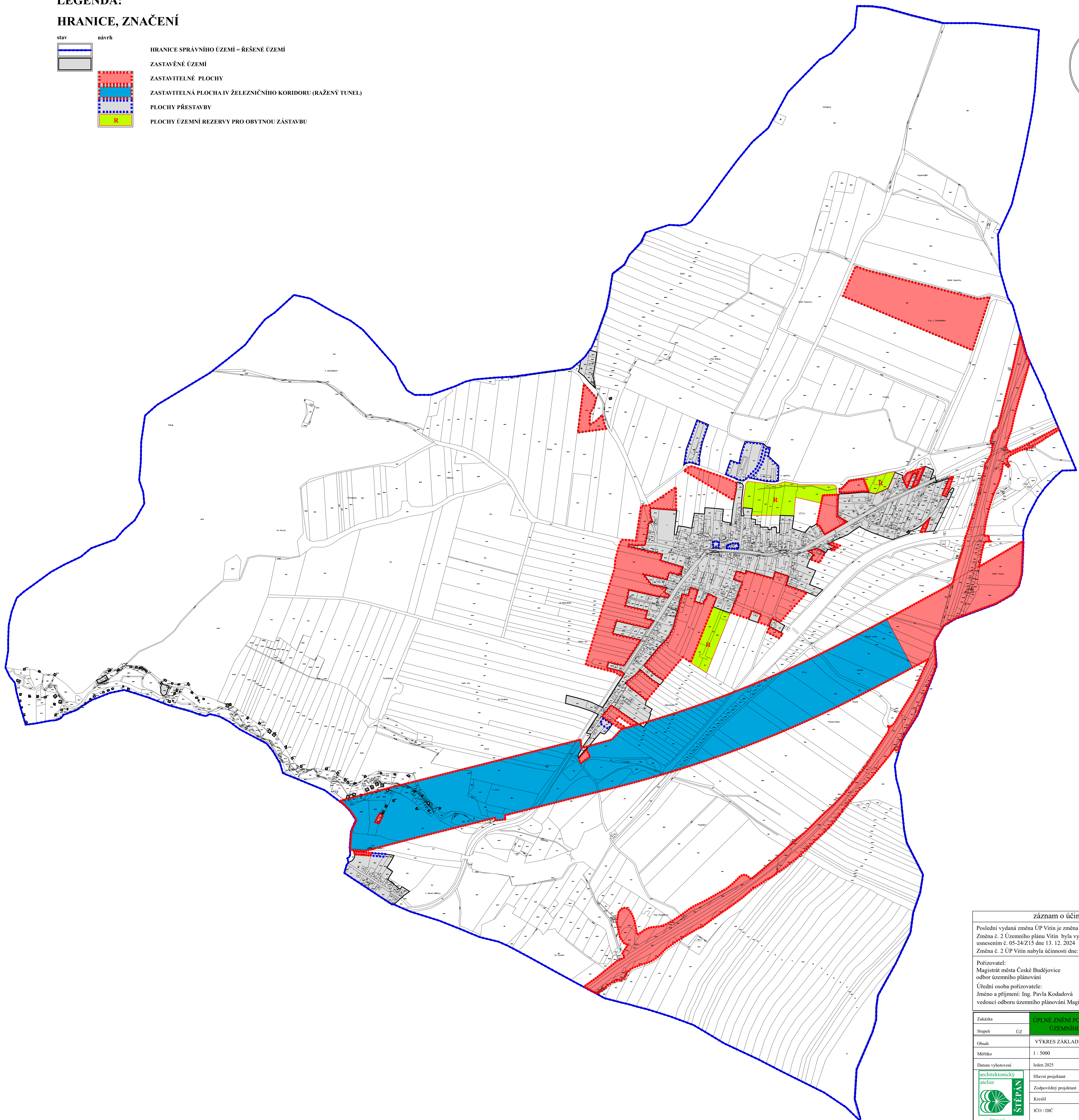
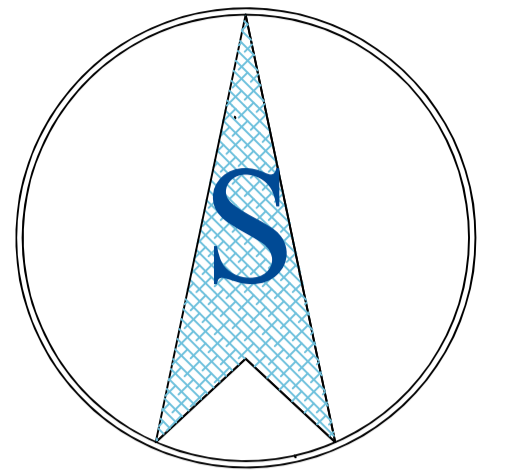
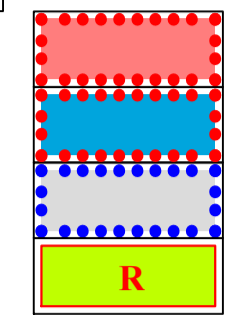
ZASTAVĚNÉ ÚZEMÍ

ZASTAVITELNÉ PLOCHY

ZASTAVITELNÁ PLOCHA IV ŽELEZNIČNÍHO KORIDORU (RAŽENÝ TUNEL)

PLOCHY PŘESTAVBY

PLOCHY ÚZEMNÍ REZERVY PRO OBYTNOU ZÁSTAVBU



záznam o účinnosti

Poslední vydaná změna ÚP Vitín je změna č. 2.
Změna č. 2 Územního plánu Vitín byla vydána zastupitelstvem obce Vitín:
usnesením č. 05-24/Z15 dne 13. 12. 2024
Změna č. 2 ÚP Vitín nabyla účinnosti dne: 14. 02. 2025

Pořizovatel:
Magistrát města České Budějovice
odbor územního plánování
Úřední osoba pořizovatele:
Jméno a příjmení: Ing. Pavla Kodadová
vedoucí odboru územního plánování Magistrátu města České Budějovice

Zakázka	ÚPLNÉ ZNĚNÍ PO ZMĚNĚ Č. 1, 2, 3 a 4. ÚZEMNÍHO PLÁNU VITÍN	Razítko zpracovatele
Stupeň	ÚZ	
Obsah	VÝKRES ZÁKLADNÍHO ČLENĚNÍ ÚZEMÍ	
Měřítko	1 : 5000	
Datum vyhotovení	leden 2025	
architektonický atelier	Hlavní projektant Ing. arch. Václav Štěpán Zodpovědný projektant Ing. arch. Arnošt Janko Kreslil Ing. arch. Arnošt Janko	Podpis
ICO / DIČ	10276661 / CZ 430908117	Číslo výkresu Číslo paré
		NI