



PROGRAM ROZVOJE OBCE VITÍN PRO OBDOBÍ 2021 - 2027



ÚVOD

Program rozvoje obce Vitín (dále jen „PRO“) je koncepčním dokumentem typu strategického plánu (dále jen „SP“), který má dvě části:

1. Analytická část obsahuje:
 - současný stav obce
 - aktuální faktická data obce
 - hodnocení realizace projektů stanovených v původním PRO z roku 2014
 - výsledky ankety z roku 2020 mezi občany
 - hodnocení silných a slabých stránek, možná rizika a perspektivy

2. Strategická část stanoví:
 - vizi obce, jak by měla obec a její rozvoj vypadat v horizontu deseti až patnácti let
 - problémové okruhy – strategické cíle – k řešení
 - projektové záměry – jednotlivá opatření – na jednotlivých projektových kartách, kde jsou popsány a charakterizovány jednotlivé akce, které obec plánuje uskutečnit zhruba v následujících dvou až třech volebních obdobích, tak aby byla naplněna vize uvedená v tomto SPO

PRO vznikl v součinnosti zastupitelů obce, výborů zastupitelstva obce, místních obyvatel a dotčených subjektů. Zastupitelé obce provedli revizi analytické části, charakterizovali společně se zpracovatelem, kterým byla zastupitelka Ing. Mgr. Andrea Honzová, současný stav obce ve SWOT analýze, formulovali strategickou vizi své obce a připravili pro dokument projektové karty, vycházející ze stavu a očekávání v druhé polovině roku 2020, kdy byl PRO zpracován.

Aktualizace celého dokumentu byla dokončena v prosinci 2020.

Zdrojem obrazových, fotografických a mapových podkladů jsou webové stránky obce: www.vitin.cz a další veřejné zdroje dostupné online.



Obraz 1: Letecký foto snímek obce Vitín z roku 2019

OBSAH

ÚVOD	2
OBSAH	3
1. ANALYTICKÁ ČÁST	4
1.1. ZÁKLADNÍ CHARAKTERISTIKA OBCE.....	4
1.2. Z HISTORIE OBCE.....	4
1.3. KULTURNÍ PAMÁTKY.....	6
1.4. PŘÍRODNÍ PAMÁTKY.....	6
1.5. GEOGRAFICKÉ A KLIMATICKÉ PODMÍNKY.....	6
1.6. OBYVATELSTVO.....	7
1.7. MÍSTNÍ EKONOMIKA.....	8
1.8. ROZPOČET OBCE.....	9
1.9. DOMÁCNOSTI A BYDLENÍ.....	11
1.10. ÚZEMNÍ PLÁN A ROZVOJ OBCE.....	11
1.11. TECHNICKÁ INFRASTRUKTURA.....	14
1.12. DOPRAVA.....	15
1.13. VYBAVENOST A SLUŽBY.....	16
1.14. ŽIVOTNÍ PROSTŘEDÍ.....	16
1.15. MÍSTNÍ SPRÁVA.....	18
1.16. DOTAZNÍK PRO OBČANY.....	18
1.17. ZHODNOCENÍ DOSAVADNÍCH PROJEKTŮ z PRO 2014-2020.....	21
1.18. SHRUTÍ.....	24
1.19. SWOT ANALÝZA.....	26
2. STRATEGICKÁ ČÁST	27
2.1. STRATEGICKÁ VIZE.....	27
2.2. STRATEGICKÉ CÍLE, OPATŘENÍ A AKTIVITY PRO OBDOBÍ 2021–2027.....	27
2.3. ZPŮSOB REALIZACE A AKTUALIZACE PRO.....	30
2.4. PROJEKTOVÉ KARTY JEDNOTLIVÝCH AKTIVIT č. 1 - 35.....	31
SEZNAM OBRÁZKŮ	66
SEZNAM TABULEK	66

1. ANALYTICKÁ ČÁST

1.1. ZÁKLADNÍ CHARAKTERISTIKA OBCE

Obec Vitín se nachází v Jihočeském kraji, vzdálena necelých **14 km od krajského města České Budějovice**. Vitín se svými souřadnicemi 49°5'22.15'' s. š., 14°32'45.14'' v. d. rozkládá v oblasti tzv. Pšeničných Blat, v poměrně plochá krajině mezi dvěma rozsáhlými lesními celky – Poněšickou oborou na severozápadě a Velechvínským polesím na jihovýchodě. Nadmořská výška zastavěného území se pohybuje **mezi 490 a 510 m. n. m.**

Katastrální území Vitína má rozlohu 762 hektarů. V obci v současnosti žije (stav k 1.1.2020) **456 obyvatel**. Vitín je malou **obcí typu I**. Obcí s rozšířenou působností pro Vitín jsou České Budějovice (14 km).

Status:	Obec
ZUJ (kód obce):	535893
LAU 2 (dříve NUTS5):	CZ0311 535893
LAU 1 (dříve NUTS4):	CZ0311 – České Budějovice
NUTS3:	CZ031 – Jihočeský kraj
NUTS2:	CZ03 – Jihozápad
Obec s pověřeným obecním úřadem:	České Budějovice
Obec s rozšířenou působností:	České Budějovice
IČ:	00581925
Katastrální plocha v ha:	7,62
Počet obyvatel k 1.1.2020:	456
Zeměpisné souřadnice (WGS-84):	49°5'22.15'' s. š., 14°32'45.14'' v. d.
Webové stránky obce:	www.vitin.cz

Tabulka 1: Základní charakteristika obce Vitín (zdroj: www.cuzk.cz)

1.2. Z HISTORIE OBCE

Vitín je vesnice středověkého původu, která patřila k velkému panství Třeboň. Leží v poměrně rovinatém terénu severně od Českých Budějovic, na historické dálkové silniční trase, která měla vliv na vývoj a uspořádání vesnice i na její specifickou vybavenost.

První zmínka o Vitínu se objevuje 13. prosince 1459 v dopise třeboňského hejtmána Jarohněva z Úsuse Janovi z Rožmberka. Vitín se pak v písemných pramenech připomíná dále k roku 1541.

Zřejmě díky poloze na frekventované cestě, bylo poničení obce během 30leté války značné. Z dvaceti usedlostí bylo v polovině 17. století patnáct znovu osazováno. Zřejmě i proto se v obci nedochovaly mimořádně staré stavby. V období feudalismu ves náležela k třeboňskému panství, od roku 1850 tvořila nejprve samostatnou obec, poté do roku 1873 nakrátko spadala pod obec Ševětín. Následovalo sto let svrchované existence

obce, než byl Vitín ke dni 20. září 1973 znovu přičleněn k Ševětínu. Nynější osamostatnění se uskutečnilo 24. listopadu 1990. Kronikářem obce od roku 2020 je pan Jan Ciglbauer.

VESNICKÁ PAMÁTKOVÁ ZÓNA

Jádro obce má pravidelnou strukturu usedlostí s lánovými pruhy šíře 35–40 m. Usedlosti jsou seskupeny podél stran zhruba oválné návsi, jejichž delší osa je orientována ve směru východ – západ. První číslování domů v roce 1771 zachytilo ve Vitíně nejméně 24 a nejvíce 29 domů. Ve druhém případě by to znamenalo, že až do pořízení stabilního katastru v roce 1827, nepřibyl v obci žádný další objekt. K rozvoji zástavby dochází skutečně až po této době. V polovině 19. století se blížil počet popisných čísel 40 (č.p. 38 v r. 1851), na přelomu 19. a 20. století se počet přiblížil 70 (č.p. 66 v r. 1898 a č.p. 68 v r. 1900). Zajímavé a specifické pro zástavbu v některých oblastech jižních Čech jsou posuny některých usedlostí nebo jejich skupin z linie ostatní zástavby. Silnice se projevila jako výrazný urbanizační činitel až od poloviny 19. století, kdy kolem ní začínají vyrůstat další chalupy, jak ve směru k Ševětínu, tak i k Českým Budějovicím.



Mapa stabilního katastru zachytila ještě větší část zástavby jako dřevěné, která se v 19. a na začátku 20. století změnila na zděnou. Zástavba vitínské návsi si z velké části dochovala původní charakter a je prohlášena od 19.11.1990 Vesnickou památkovou zónou. Její rejstříkové číslo je 2070.

Obraz 2: Historický záznam katastru obce



Obraz 3: Vesnická památková zóna Vitín



Obraz 4: Statek č.p. 9



Obraz 5: Statek č.p. 5

1.3. KULTURNÍ PAMÁTKY



Obraz 7: Zrekonstruovaná kaple sv. Jana Nepomuckého z roku 1815



Obraz 6: Zrekonstruovaná kovárna č.p. 27



Obraz 8: Pomník padlým po 1. a 2. světové válce

1.4. PŘÍRODNÍ PAMÁTKY

Baba (570 m n. m.) je zalesněný vrchol na širokém strukturním hřbetu v Ševětínské vrchovině. Leží na katastrálním území Vítína a Dobřejovic v okrese České Budějovice, zhruba kilometr severozápadně od obce Vítín a 2 km západně od městyse Ševětín.

Samotný vrchol leží nedaleko plotu Poněšické obory. Je zalesněný a nepřístupný veřejnosti. V blízkosti vrcholu se nacházejí dva slovanské mohylníky z raného středověku (8. až 9. století). Oba obsahují po 50 až 80 mohylách, uspořádaných do západovýchodních řad, a leží na veřejnosti přístupné straně obory. Panuje domněnka, že sloužily k pohřbívání nemajetného venkovského obyvatelstva (stejně jako prozkoumané mohyly v Kožlí u Orlíka). Největší mohyly mají 4–5 metrů v průměru a 2 metry na výšku. Mohylníky jsou zapsány v seznamu kulturních památek.

1.5. GEOGRAFICKÉ A KLIMATICKÉ PODMÍNKY

Vítín je oblastí s mírně teplým, suchým klimatem s mírnou zimou a krátkým trváním sněhové pokrývky. Klima je charakterizováno údaji:

- průměrná roční teplota se pohybuje okolo 9 °C,
- odchylka průměrné roční teploty vzduchu za poslední 3 roky se pohybuje okolo 2 °C nad normálem
- průměrný roční srážkový úhrn – kolem 700 mm, vzhledem k tomu, že území leží v Ševětínské vrchovině v blízkosti vrcholu Baba 570 m.n.m.
- délka vegetačního období nad 10 °C pro českobudějovický region je udávána v délce 161 dnů, teplotní a srážková maxima jsou zpravidla v červenci

1.6. OBYVATELSTVO

Počet a pohyb obyvatel, vzdělání obyvatel

Počet obyvatel celkem		2014	2015	2016	2017	2018	2019
		416	428	438	446	459	456
v tom podle pohlaví	muži	211	222	227	235	241	240
	ženy	205	206	211	211	218	216
v tom ve věku (let)	0-14	87	88	92	94	99	97
	15-64	283	293	291	295	303	298
	65 a více	46	47	55	57	57	61
Průměrný věk		37,2	37,3	38,0	38,2	38,1	38,8

Tabulka 2: Věková charakteristika obyvatel obce Vitín k 31.12.2019 (zdroj: veřejná databáze ČSÚ)

Obec měla k 31.12.2019 456 obyvatel. V obci je více lidí nad 65 let než osob do 15 let, což znamená příznivý index stáří. Průměrný věk obyvatel je 38,8 let. K 31.12.2019 bylo trvale žijících obyvatel v obci 380. Nejvyšší přírůstek obyvatel vzniká důsledkem přistěhování. Přirozený přírůstek se drží mírně nad nulovou hodnotou průměrně kolem hodnoty 2. Rok 2019 je obratem růstového trendu na trend klesající.

Pohyb obyvatel celkem		2014	2015	2016	2017	2018	2019
Živě narození		9	6	5	4	7	5
Zemřelí		4	4	2	2	5	1
Přistěhovalí		14	22	11	14	20	5
Vystěhovalí		2	12	4	8	9	12
Přírůstek (úbytek)	přirozený	5	2	3	2	2	4
	stěhování	12	10	7	6	11	-7
	celkový	17	12	10	8	13	-3

Tabulka 3: Pohyb obyvatel obce Vitín k 31.12.2019 (zdroj: veřejná databáze ČSÚ)

V obci Vitín bylo podle sčítání v roce 2011 ve srovnání s okresním, krajským a republikovým průměrem velmi málo lidí s vyšším vzděláním. To je jev obvyklý v menších vsích, průměr zvyšují města a vyšší zastoupení mladších lidí.

Obyvatelstvo ve věku 15 a více let		Celkem	muži	ženy
		312	162	150
z toho podle stupně vzdělání	bez vzdělání	-	-	-
	základní včetně neukončeného	42	18	24
	střední vč. vyučení (bez maturity)	122	66	56
	úplné střední (s maturitou)	80	39	41

	nástavbové studium	13	7	6
	vyšší odborné vzdělání	4	2	2
	vysokoškolské	37	21	16

Tabulka 4: Srovnání vzdělanosti obyvatel ve věku od 15 let (zdroj: ČSÚ – SLDB 2011)

1.7. MÍSTNÍ EKONOMIKA

- **Zemědělství:** Celková výměra půdy v obci Vitín činí 761,61 hektarů k 31.12.2019. Zemědělská půda tvoří 52,8 % této výměry a nezemědělská půda 47,2 %. Lesní pozemky tvoří více než třetinu (37 %) celkové výměry obce.

Celková výměra v ha	31. 12. 2018	31. 12. 2019
		761,61
Zemědělská půda	402,18	402,18
Orná půda	264,89	264,89
Chmelnice	-	-
Vinice	-	-
Zahrada	12,02	12,02
Ovocný sad	-	-
Trvalý travní porost	125,27	125,27
Nezemědělská půda	359,42	359,43
Lesní pozemek	281,60	281,60
Vodní plocha	5,15	5,15
Zastavěná plocha a nádvoří	8,95	8,96
Ostatní plocha	63,72	63,72

Tabulka 5: Výměry zemědělské a nezemědělské půdy v obci Vitín (k 31. 12. 2019) – zdroj: ČSÚ

- **Podnikatelské subjekty:** V roce 2019 bylo registrováno v obci 120 podnikatelských subjektů. Zhruba polovina z nich (66) vykazovala činnost.

Celkem	Registrované podniky	Podniky se zjištěnou aktivitou
		120
Fyzické osoby	109	62
Fyzické osoby podnikající dle živnostenského zákona	104	59
Fyzické osoby podnikající dle jiného než živnostenského zákona	3	3
Zemědělství podnikatelé	2	.
Právní osoby	11	4
Obchodní společnosti	5	3
akciové společnosti	.	.
Družstva	.	.

Tabulka 6: Přehled podnikatelských subjektů dle typu subjektu (k 31. 12. 2019) – zdroj: ČSÚ

Celkem	Registrované podniky	Podniky se zjištěnou aktivitou
		120
A Zemědělství, lesnictví, rybářství	6	3
B-E Průmysl celkem	17	11
F Stavebnictví	22	13
G Velkoobchod a maloobchod; opravy a údržba motorových vozidel	27	11
H Doprava a skladování	6	5
I Ubytování, stravování a pohostinství	13	7
J Informační a komunikační činnosti	.	.
K Peněžnictví a pojišťovnictví	.	.
L Činnosti v oblasti nemovitostí	2	1
M Profesní, vědecké a technické činnosti	10	4
N Administrativní a podpůrné činnosti	1	1
O Veřejná správa a obrana; povinné sociální zabezpečení	2	1
P Vzdělávání	3	3
Q Zdravotní a sociální péče	.	.
R Kulturní, zábavní a rekreační činnosti	1	.
S Ostatní činnosti	6	3
X nezařazeno	.	.

Tabulka 7: Podnikatelské subjekty podle převažující činnosti k 31.12.2019 – zdroj: ČSÚ

1.8. ROZPOČET OBCE

Příjmy

Druh příjmu	2017	2018	2019
Celkové příjmy	7.723.274	10.036.047	12.938.837
.- daň z příjmu FO ze závislé činnosti	1.134.120	1.285.604	1.476.023
.- daň z příjmů FO ze samost. výděl. činnosti	30.230	30.361	41.013
.- daň z příjmů FO vybíraná srážkou	106.557	119.933	138.420
.- daň z příjmu PO (včetně daně za obce)	1.303.803	1.255.226	1.668.474
.- daň z přidané hodnoty	2.298.888	2.710.719	2.900.112
Daň z nemovitosti	287.853	283.747	287.566
Poplatky za odpady od občanů	178.866	181.199	184.200
Správní poplatky	1.810	2.500	2.370
Daň z hazardu	21.548	31.575	34.622
Ostatní poplatky (psi, užívání veř. prostor aj.)	685.173	6.462	9.167
Daňové příjmy celkem	6.048.248	5.907.326	6.741.968
Komunální služby a územní rozvoj	9.828	37.928	10.633
Bytové hospodářství	115.774	115.593	124.443
Příjmy z odpadů (recyklace)	26.937	27.073	27.904

Investiční dary + další příjmy z kultury	29.008	25.473	8.235
Ost. nedaň. příjmy (pitná voda, aj.)	1.306.271	3.725.854	5.670.754
Nedaňové příjmy	1.487.818	3.931.921	5.841.969
Kapitálové příjmy	3.800	32.400	0
Přijaté transfery (Jihočeský kraj, MMR aj.)	183.408	164.400	354.900

Tabulka 8: Příjmy obce za roky 2017-2019 (zaokrouhleno v Kč) - zdroj: web obce, závěrečný účet obce za roky 2017, 2018, 2019

Výdaje

Druh výdaje	2017	2018	2019
Běžné výdaje	3.937.268	7.082.874	8.195.857
Kapitálové výdaje	2.330.967	550.434	491.555
Výdaje celkem	6.268.235	7.633.308	8.727.412
z toho:			
- silnice + dopravní obslužnost	83.939	204.165	484.172
- odvádění a čištění odpadních vod	462.405	401.991	418.728
- zemědělská a potravinářská činnost a rozvoj	826.040	2.647.499	3.939.044
- předškolní vzdělávání + ZŠ	0	0	3000
- ochrana památek	6.460	4.500	4.500
- kultura, církev, rozhlas, knihovna	137.720	137.214	183.233
- tělovýchova + mládež	39.732	20.561	20.887
- bytové hospodářství	44.424	110.727	86.464
- veřejné osvětlení	135.421	112.707	113.153
- územní plánování	0	0	55.000
- komunální služby a územní rozvoj jinde nezař.	8.650	3.600	26.100
- nakládání s odpady	386.953	432.496	550.090
- péče o vzhled obce a krajiny	2.139.073	404.800	118.305
- požární ochrana	311.395	233.832	23.177
- zastupitelstva obcí	847.609	979.311	1.078.655
- volby	16.896	54.381	21.133
- regionální a místní správa	418.341	410.146	381.216
- finanční operace a vypořádání z minulých let	284.025	670.798	998.737
- převody vlastním fondům	40.000	40.000	40.000

Tabulka 9: Výdaje obce za roky 2017-2019 (zaokrouhleno v Kč)

1.9. DOMÁCNOSTI A BYDLENÍ

Domovní fond dle SLDB 2011 tvořilo 162 domů, z nichž asi čtvrtina (38) není trvale obydlených. Vysoký počet domů slouží sezónně k rekreaci v obci i blízké chatové oblasti v Libochové. Domy jsou většinou v soukromém vlastnictví, jedná se v naprosté většině o rodinné domky, v obci jsou 2 bytové domy“.

		Celkem	rodinné domy	bytové domy	ostatní budovy
Domy úhrnem		162	160	2	-
Domy obydlené		124	122	2	-
z toho podle vlastnictví domu	fyzická osoba	120	119	1	-
	obec, stát	1	-	1	-
	bytové družstvo	-	-	-	-
	spoluvlastnictví vlastníků bytů	2	2	-	-
z toho podle období výstavby nebo rekonstrukce domu	1919 a dříve	28	27	1	-
	1920–1970	30	30	-	-
	1971–1980	15	15	-	-
	1981–1990	8	7	1	-
	1991–2000	12	12	-	-
	2001–2011	28	28	-	-

Tabulka 10: Domovní fond (zdroj: ČSÚ – SLDB 2011)

Dle statistických údajů Katastru nemovitostí ČR k 18.11.2020 je v katastru obce 316 budov, z toho 183 s číslem popisným (zahrnuje 1 bytový dům s 5 byty), 88 s číslem evidenčním, 40 bez čísla popisného či evidenčního a 5 rozestavěných budov. Katastr obce je rozdělen do 477 LV mezi 1073 spoluvlastníků.

1.10. ÚZEMNÍ PLÁN A ROZVOJ OBCE

- Obec Vitín má platnou územně plánovací dokumentaci Územní plán obce Vitín, která nabyla účinnosti 4.6.2011. Zhotovitelem byla firma Architektonický ateliér Štěpán, Žižkova 12, České Budějovice.
- V roce 2013 nabyla právní moci změna č. 1 územního plánu, která se týkala pouze textové části Územního plánu obce Vitín.
- V současnosti (2020) je zpracován návrh změny č. 2 územního plánu. Zpracovatelem je opět Architektonický ateliér Štěpán, Žižkova 12, České Budějovice.

V části Základní koncepce rozvoje území zpracovatelé uvádějí:

- Cílem územně plánovací dokumentace je stanovit rozvoj území ve smyslu stabilizace venkovské obce a jejího správního území.

- Obsahuje především rozšíření obytných a výrobních ploch, společně s občanskou vybaveností a dopravně-technickou infrastrukturou, nacházejících se v zastavěném území a v navrhovaných zastavitelných plochách.
- Komplexně zpracovaný návrh je pro celé řešené správní území obce Vitín.
- Obsahuje zastavěné území, zastavitelné plochy a nezastavěné území, ke kterým navrhuje regulační podmínky. Cílem tohoto návrhu je zabezpečit trvale udržitelný rozvoj obce.

Tento návrh v zastavěné i zastavitelné části dotváří původní strukturu zástavby, která je zcela funkční. Obec Vitín je zatížena průjezdem automobilové a železniční dopravy nadmístního významu na silnicích I/3 (nově dálnice D3), II/603 a železnicí Praha – Tábor – České Budějovice.

Stávající průjezd silnice II/603 zastavěným územím a zastavitelnými plochami obce je v řešení územního plánu zachován stejně tak jako průjezd silnice I/3 včetně jejího rozšíření pro D3, kde tento stav i návrh D3 prochází nezastavěným územím. Obdobně je zachován stávající průjezd železnice při jihovýchodním okraji zastavěného území obce. Součástí návrhu územního plánu je **IV. železniční koridor** vedený na správním (katastrálním) území obce téměř v celé délce pod terénem raženým tunelem. Koridor je převzat z platných ÚAP Jihočeského kraje a jeho rozsah je upřesněn do šíře 100 m na každou stranu od osy stavby dle projektové dokumentace „Modernizace trati I – Ševětín – stanovení parametrů tech. řešení“. Koridor je stanoven tak, aby byla umožněna výstavba souvisejících objektů dle výše uvedené projektové dokumentace.

Další liniové stavby nadmístního významu procházející správním územím obce Vitín je **koridor vzdušných vedení VVN** v souběhu s hlavním řadem vodárenské soustavy Jižní Čechy.

Důležitou liniovou stavbou nadmístního významu je **produktovod**, který je veden nezastavěným územím s ochranným pásmem v šířce 600 m. Územní plán řeší nové umístění anodového uzemnění tohoto produktovodu.

Další liniové stavby procházející katastrem obce jsou regionálního a místního významu. Jedná se o vzdušné vedení kmenové linky 22 kV a přivaděč STL **plynovodu** na odbočce ze Ševětína.

Dopravní obsluha navrhovaných **výstavbových ploch pro rodinné domy** je navržena samostatně koncipovanými obslužnými silnicemi vedenými paralelně s průjezdní silnicí II/603. Toto řešení je potřebné s ohledem na to, že rozvoj obce je limitován jak z východní, tak západní strany ochrannými pásmy nadřazených dopravních koridorů a dalšími významnými koridory celostátní inženýrské infrastruktury. V těchto souvislostech jsou navrženy konkrétní místní propojení pro dopravně-technické zabezpečení a další rozvoj s ohledem na polohu zastavěného území a zastavitelných ploch obce v těžišti katastru. Pro vlastní řešení cestní síť v rámci obsluhy celého krajinného prostředí jsou radiální stávající cesty, popř. nové cesty navrhovány severozápadním směrem do území Poněšické obory, jihozápadním směrem pak

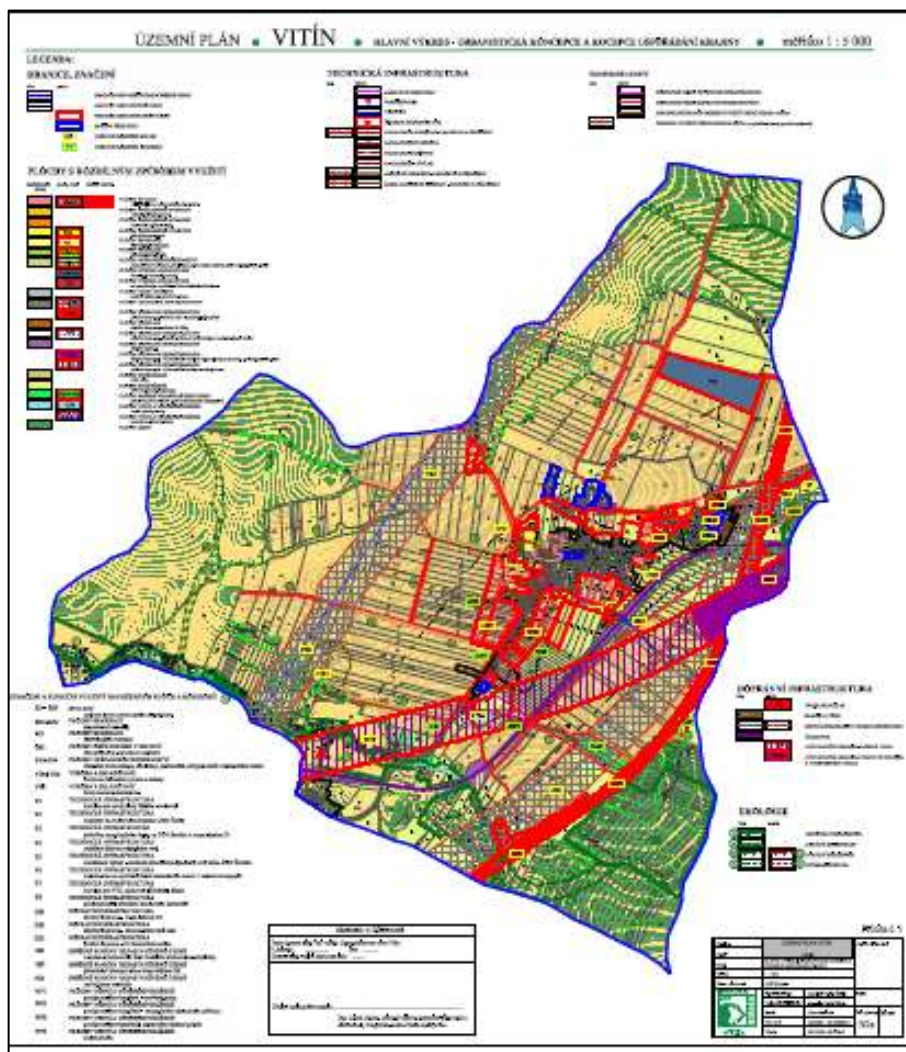
do prostoru Libochovky (rekreační chatové území) a na opačné straně směrem východním je nezbytné zachování propojitelnosti na cestní síť Velechvínského polesí, tj. lesní masiv mezi obcemi Velechvín a Ševětín. **Zemědělské plochy** obklopující obec Vitín vytváří agrotechnicky přeměněnou krajinu.

Cílem návrhu územního plánu je nutné doplnění a **stabilizace vodohospodářských a liniových prvků v rámci ÚSES a v rámci protipovodňových úprav**. Plán ÚSES kromě vymezení stavu regionálních a lokálních prvků obsahuje při východním okraji katastru návrh lokálního biokoridoru a v přímém kontaktu s obcí jsou navrženy interakční prvky, především v podobě cestních alejí, stromů, na vstupech do Poněšické obory. Tím současně bude rozčleněna homogenní pozice zemědělských honů.

V části Urbanistická koncepce stanoví:

Cílem navržené urbanistické koncepce je funkční i architektonická stabilita obce Vitín ve vysoce kvalitním krajinném zázemí, a to především formou možných investic do trvalé obytné stability obce nebo do trvale využívaných objektů pro podnikání v celé různorodosti možných forem, mimo jiné nevýrobních i výrobních služeb ve stávajících areálech i navrhovaných zastavitelných plochách.

Důležitým prvkem urbanistické koncepce jako celku je **specifika návrhu nové zástavby pro obec v jednotlivých lokalitách**. Znamená to, že převažující obytný nízkopodlažní charakter je koncipován do ucelených obytných ploch na západním i východním okraji obce. Přitom je sledována **neporušitelnost vesnické památkové zóny a dosažení cílového efektu mezi starou a novou obytnou zástavbou**. Zázemí původních zemědělských usedlostí vesnické památkové zóny nebude návrhem narušeno. Stávající velkokapacitní a



Obraz 9: Územní plán obce Vitín

velkoplošný areál zemědělského družstva s diferencovanou skladbou objektů živočišné výroby a všech dalších zabezpečujících objektů pro skladování a zemědělskou techniku včetně doprovodných činností je navržen pro funkční změnu do ploch výroby a skladování za účelem vzniku drobných řemeslných provozoven a vhodného využití skladovacích objektů. Poloha tohoto více než hektarového areálu je mezi historickým územím jádra obce severně na okraji ochranného pásma produktovodu. S ohledem k této situaci je nadále **obsluha areálu možná mimo obytné území obce**, a i vzdálenost od sousedního zastavitelného území umožňuje jeho rozšíření do podoby víceúčelového areálu, který je v těžišti celého správního území obce společně s historickým jádrem obce Vitín.

1.11. TECHNICKÁ INFRASTRUKTURA

Obec Vitín má kompletní základní technickou infrastrukturu.

Vybavenost:	Výskyt
Veřejný vodovod	Ano
Kanalizace s napojením na ČOV	Ano
Plynofikace obce	Ano
Skládka komunálního odpadu	Ne
Sběrný dvůr	Ne
Kontejnery na separovaný odpad	Ano

Tabulka 11: Technická vybavenost obce Vitín

Voda

Území obce náleží do povodí Vltavy. Celá obec je napojena na veřejný vodovod, Rekonstrukci vodovodní vedení prováděla firma ČEVAK a.s., která je i provozovatelem vodovodů v obci. Návrh nového územního plánu předpokládá, že i do budoucna bude obec zásobena pitnou vodou z římovské přehrady. Obec má záložní zdroj vody viz. vodárna na Babě. Požární voda pro Vitín bude zajišťována z požární nádrže Bazena v centru sídla, případně z individuálních nádrží vybudovaných za tímto účelem nebo dalších dostupných zdrojů.

Kanalizace

Obec Vitín má celkem 2241 metrů kanalizačního potrubí z betonových trub a 3213 metrů z PVC materiálu s rozličným datem uvedení do provozu od roku 1960 do roku 2012. Dále stokovou síť o délce 300 metrů. Nejstarší kanalizace v obci se nachází podél silnice II/603 procházející obcí. *(aktualizované znění z technické zprávy „Vitín – kanalizace“ vypracované p. Fr. Halou v 08/2004).*

Odpadní vody jsou odváděny z 1/3 do ČOV u Havláku, která je v provozu od roku 1995 V letech 2009 a 2012 dodavatelsky vybudované dva úseky nové kanalizace o délce 505 metrů v provedení PVC jsou spádově napojené do stávající kanalizace odvádějící odpadní vody do centrální ČOV Ševětín, kam jsou odváděny 2/3 odpadních vod z obce Vitín. V lokalitě Vitín – nádraží dodavatelsky vybudovaná kanalizace z korugovaných trub o délce 160 m ústí volně do stoky.

Plyn

Plynofikace obce byla provedena v letech 2001-02 a 2012. Projekt v roce 2001 byl financován z dotačního zdroje SFŽP ČR ve výši 3,8 mil. Kč, druhý projekt z roku 2012 byl financován z vlastních zdrojů. Jmenovitě se jedná o dva celky, první z let 2001-02: STL plynovod IPE D110– 2012m, IPE D90- 425m, IPE D63 – 1825m, STL plynovodní přípojky IPE D32-871m 127ks, a druhý z roku 2012: STL plynovod ZTV pro 5 parcel, PE D63 (l=58m) a 5 plynovodních přípojek PE D32 (l=35m, 10m). Plynofikační vedení a plynárenské zařízení pro zásobování obce Vitín plynem je od roku 2013 v majetku firmy EON a.s. Veškeré plynové přípojky vybudované od roku 2013 jsou taktéž majetkem firmy EON a.s. Oblast nového Vitína u chotýčanského nádraží není plynofikována.

Elektřina

Zásobování elektrickou energií je zajištěno přívodem vysokého napětí. Přes území obce prochází od jihozápadu k severovýchodu dvojitě distribuční vedení 22 kV, z něj pak paprskovitě odbočují větve zakončené transformačními stanicemi 22/0,4 kV (6 na území obce). Návrh územního plánu hodnotí zásobování elektrickou energií jako bezproblémové, připouští pouze potřebu posílení některých trafostanic.

1.12.DOPRAVA

Silnice a místní komunikace

Silnice: Obcí Vitín prochází I/3 (České Budějovice-Borek-Vitín-Ševětín-Dynín-Veselí nad Lužnicí). Přes tyto a navazující silnice jsou dostupná větší centra, zejména obec s rozšířenou působností České Budějovice (14 km), Veselí nad Lužnicí (16 km).

Místní komunikace a možnost parkování: Místní komunikace mají většinou zpevněný povrch, vedou k jednotlivým částem obce a slouží jen pro místní potřebu. Územní plán připouští výstavbu nových místních a účelových komunikací, většinou k nových rozvojovým plochám nebo plochám přestavby.

Parkování je při okrajích místních komunikací. Návrh územního plánu předpokládá, že rezidentní doprava v klidu bude probíhat výhradně na vlastním pozemku. Parkoviště budou zřizována v rámci přípustného využití některých ploch s rozdílným způsobem využití.

Veřejná doprava

Autobusová doprava: Obec je zapojena do systému integrované dopravy – IDS JK (integrovaný dopravní systém Jihočeského kraje – www.idsjk.cz).

Železniční doprava: Obcí prochází trať č. 220 Veselí nad Lužnicí – České Budějovice. V katastru obce není žádná železniční zastávka. Nejbližší zastávkou na trati č. 220 jsou Chotýčany, kde staví pouze osobní lokální železniční doprava. Pro rychlíkové spoje jsou nejbližší České Budějovice. Katastrem obce prochází návrhově železniční tunel Ševětín-Dobřejovice. Tato akce by měla být financována SŽDC z evropských finančních fondů

Ostatní doprava: Nejbližší mezinárodní letiště je v Českých Budějovicích v Plané u Českých Budějovic. Obcí neprotéká žádný vodní tok využitelný pro vodní dopravu.

1.13. VYBAVENOST A SLUŽBY

Návrh územního plánu charakterizuje obec z hlediska občanské vybavenosti jako spíše podprůměrnou. **Nachází se zde:** obchod, pohostinské zařízení, venkovní sportoviště, místní knihovna. Za vyšší vybaveností, zejména lékařskou péčí a vzděláním, je nutné dojíždět do vyšších center osídlení, která jsou však velmi dobře dostupná a kvalitně vybavená. Do školy jezdí děti do Ševětína (2 km), případně do Českých Budějovic. Zdravotnická zařízení jsou v menší míře na v Ševětína, většinou pak v Č. Budějovicích.

- **Školství:** Mateřská škola ve Vitíně v současnosti není, naposledy fungovala v 80. letech 20. století. V současnosti jezdí děti ve věku od 3 do 6 ti let do mateřské školy v Ševětíně. Základní škola ve Vitíně bývala od roku 1906 do roku 1976, a to malotřídní pětiletá. V současnosti jezdí děti do školy v Ševětíně (doprava autobusem).
- **Lékařská péče a sociální péče:** Nejbližší a nejdostupnější jsou lékařská zařízení v Ševětíně. Komplexní a specializovanou péči poskytují zdravotnická zařízení v Českých Budějovicích.
- **Sport a kultura:** Ke sportovnímu vyžití občanů slouží velmi pěkný sportovní areál s klubovnou a šatnami – fotbalové hřiště, tenisový kurt, nohejbalové hřiště, dětské hřiště s herními prvky pro děti.
- **TJ Sokol Vitín:** Jediným aktivním sportovním odvětvím je kopaná, která má v obci dlouholetou tradici. Fotbal se ve Vitíně organizovaně hraje již déle než 60 let (klub byl založen v roce 1957, posledních několik let se bohužel již aktivně soutěží neúčastní). Fotbalový klub je jako právní forma zapsaným spolkem.
- **SDH Vitín:** Tradice sdružení dobrovolných hasičů má v obci již více než stoletou tradici. Činnost jednotky byla v posledních letech obnovena, a jednotka byla dovybavena novým dopravním automobilem převážně z dotačních titulů. Jednotka je zařazena do JPO V. Podílí se na kulturních a sportovních akcích v obci a dále na konkrétních úkolech svěřených starostou obce.
- V obci se pořádají různé kulturní a společenské akce, jako je pálení čarodějnic, oslava dne matek, dětský den, Muzejní noc, loučení s létem, hudební produkce, turnaje v šipkách, setkání důchodců, příležitostně i rodáků obce, rozsvěcení vánočního stromku, vítání občánků apod.
- V obci působí **Honební společenstvo Vitín** za účelem provozování myslivosti v honitbě Vitín.

1.14. ŽIVOTNÍ PROSTŘEDÍ

Stav životního prostředí a ochrana krajiny

Posuzovaná lokalita Vitína spadá do sedmého klimatického regionu, který je z klimatických regionů plošně nejrozšířenější a zaujímá všechny vyšší části pahorkatin. V lokalitě se nachází ložisko granodioritu s názvem Chotýčany-Vitín, kde povrchově

probíhala dříve těžba. Z velké části je oblast tvořena hlubokými až středně hlubokými půdami. Převážnou část kvality půd tvoří 3. a 4. třída ochrany. Výnosnost půd je hodnocena spíše jako málo produkční. Pod ochranu ZPF patří zhruba polovina půd v této oblasti. Dle Mapa oblastí potenciálně ohrožených větrnou erozí na podkladu půdně-klimatických faktorů (podle KÚ) je v katastru Vitína zanedbatelná míra ohrožení. Velkou část katastru obce tvoří periodicky zamokřené půdy. Vitín nenabízí žádná brownfields, nejbližší brownfields se nachází v blízkém Ševětíně. Oblast Vitína patří z části do Chráněné oblasti přirozené akumulace vod (CHOPAV) Třeboňská pánev, Územního systému ekologické stability (ÚSES), NATURA 2000 - evropsky významné lokality a NATURA 2000 - ptačí oblasti.

Ovzduší a hluk: Dle Registru emisí a zdrojů znečišťování ovzduší (REZZO I) nejsou na území obce Vitín provozovány žádné velké zdroje znečišťování ovzduší.

Problém s hlukem z dopravy je poměrně významný v blízkosti současné železniční tratě č. 220, která prochází obcí. Tento problém by měl být do budoucna řešen 4. mezinárodním koridorem, v rámci něhož dojde ke vzniku nového tunelu s názvem Chotýčanský. V důsledku toho dojde k odlehčení současnému železničnímu tělesu. Druhým a zásadnějším zdrojem hluku je dálnice D3 (dříve silnice 1. třídy I/3), která se nachází od obce ve vzdálenosti od 100 metrů dále. Protihluková opatření v této problematice jsou otázkou dlouhodobého řešení s ŘSD ČR.

Odpady: V obci je zajištěn odvoz a likvidace domovního odpadu odbornou firmou. OZV stanovila kapitační poplatek 550 korun na osobu a rok. obci jsou umístěny kontejnery na tříděný odpad. Obec má smlouvu s firmou EKO-KOM, a.s., o zpětném odběru tříděného odpadu a jeho využití. Veškeré svozy odpadu (komunálního, tříděného, nebezpečného a velkoobjemového) zajišťuje firma Rumpold, s.r.o. Obec by měla dle nové platné legislativy dosáhnout míry recyklace vč. SKO 55 % do roku 2025, 60 % do roku 2030 - za účelem dodržení platné legislativy a optimalizace výdajů za tuto oblast. Zákaz skládkování byl posunut na rok 2030. V roce 2019 proběhla na základě podkladů obce, výkazů EKO-KOM analýza odpadového hospodářství obce za rok 2018 ve spolupráci zastupitelky Ing. Mgr. Andrey Honzové a firmy JRK Česká republika s.r.o. včetně finanční bilance této oblasti. Množství SKO bylo stanoveno na základě paušálního výpočtu. Do dalších let bude nutné znát reálné množství SKO, který obec Vitín ročně vyprodukuje.

Současná míra třídění

Rok 2018	26%
----------	-----

Současná produkce SKO

Komodita	% zastoupení	Množství v tunách	Množství /občan /rok
SKO	74%	98,60	214,81

Současná produkce využitelných složek

Komodita v SKO	% zastoupení	Množství v tunách	Množství v kg /občan
papír	2,29%	3,03	6,60
plast	1,60%	2,12	4,62
sklo	1,10%	1,46	3,18
bio	20,59%	27,30	59,48
Zbytkový využitelný odpad	0,06%	0,08	0,17

Celorepublikový průměr 2018

Komodita v SKO	% zastoupení	Množství v tunách	Množství v kg/občan
papír	6,97%	6,876090864	14,98059012
plast	12,53%	12,35396161	26,91494904
sklo	5,21%	5,134058596	11,18531285
bio	27,53%	27,14168728	59,13221629
Zbytkový využitelný odpad	10,58%	10,43203648	22,72774832

Obraz 10: Analýza odpadového hospodářství obce 2018 (firma JRK Česká republika s.r.o.)

1.15. MÍSTNÍ SPRÁVA

Základní legislativní normou, kterou se ve své činnosti řídí obec, je zákon č. 128/2000 Sb. ve zněních pozdějších předpisů (zákon o obcích). Obec Vitín spravuje své záležitosti samostatně a zároveň vykonává státní správu v rozsahu tzv. přenesené působnosti.

Nejvyšším a zároveň výkonným orgánem samosprávy je zastupitelstvo obce volené na čtyři roky. V současném volebním období má devět členů. Zastupitelstvo obce Vitín pracuje v čele se starostou obce a dvěma místostarosty. V posledních komunálních volbách v říjnu 2018 bylo zvoleno 9 zastupitelů (kandidovali jako jednotlivci).

Obec Vitín je součástí svazku obcí Budějovicko-Sever (www.budejovicko-sever.cz), Místní akční skupiny Hlubocko-Lišovsko (www.mashl.cz) a Sdružení měst a obcí Bukovská voda (www.bukovskavoda.cz).

Adresa úřadu

Obecní úřad Vitín
 Vitín 75
 373 63 pošta Ševětín
 tel a fax: 387997446
 e-mail: obec.vitin@volny.cz
 starostka: Jitka Havlová

Úřední hodiny:

Pondělí a středa 14–20 hod,
 pátek 9-12 hod., každá první
 sobota v měsíci 9-12 hod.



Obraz 11: Budova obecního úřadu Vitín

Internetové stránky obce: www.vitin.cz

1.16. DOTAZNÍK PRO OBČANY

V průběhu měsíců červen–srpen 2020 proběhlo v obci dotazníkové šetření mezi obyvateli. Dotazník byl zveřejněn v online podobě jako Google formulář, a zároveň jej občané obdrželi fyzicky do poštovních schránek jako součást místního zpravodaje vydaného v červnu 2020. Vyplněné dotazníky byly zcela anonymní.

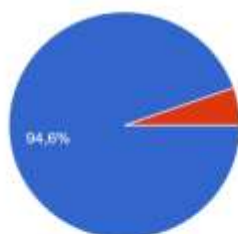
Celkem dotazník vyplnilo 37 lidí, z toho 23 online a 14 písemných odpovědí. Vyhodnocení najdete na straně 26 a následující.

Vyhodnocení dotazníkového šetření:

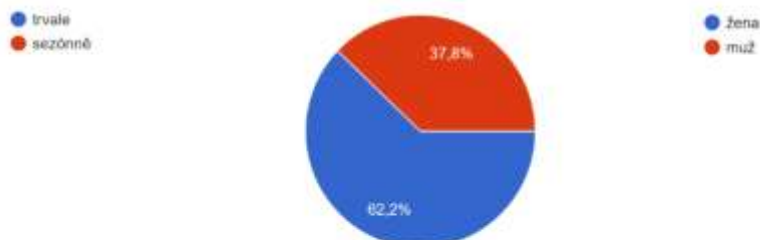
Z došlých dotazníků (37) lze konstatovat, že:

- 35 respondentů je trvale žijících v obci = 94,6 % z došlých odpovědí,
- se zúčastnilo 23 žen (62,2 %) a 14 mužů (37,8 %)
- 2 lidé ve věku do 15 let, 20 lidí ve věku 15-45 let, 12 lidí ve věku 45-65 let a 3 lidé ve věku nad 65 let
- životní úroveň v obci byla hodnocena průměrnou známkou **2,32**, z toho 6 lidí se známkou 1, 17 lidí se známkou 2, 10 lidí se známkou 3, 4 lidé se známkou 4, nikdo neudělil známku 5
- respondenti jsou nejvíce spokojeni se vzhledem návsi a sítí chodníků v centru obce, nejméně pak s chybějící infrastrukturou chodníků pro chodce po celé délce obce pro budoucí roky je bezpečnost chodců a zklidnění dopravy nejvyšší prioritou, dále vytvoření místa pro kulturní a společenské akce v obci, znovuoživení sportovních aktivit v obci a rozmanitost nabídky kulturních akcí pro všechny věkové kategorie

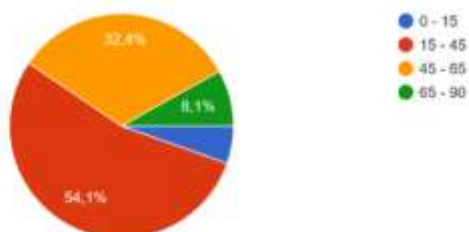
1. Žijete v obci Vitín trvale nebo sezónně?
37 odpovědí



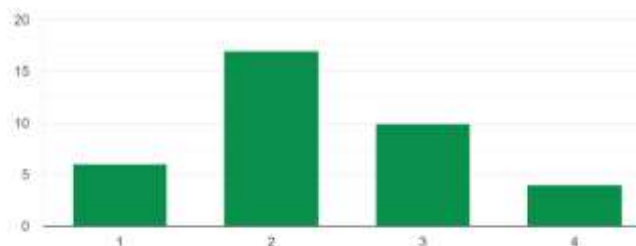
2. Jste žena nebo muž?
37 odpovědí



3. Do jaké věkové skupiny patříte?
37 odpovědí



4. Jak hodnotíte současnou úroveň života v obci Vitín? (jako ve škole 1 výborný -
37 odpovědí)



5. S čím jste v současnosti v obci nejvíce spokojeni, a naopak s čím nejste spokojeni?
Co byste chtěli na současnou situaci změnit?

A) spokojeni:

- stávající návěs a nové chodníky v centru obce: 8
- zklidnění dopravy po zavedení pravidel pro jízdu NA do lomu v Ševětíně: 4
- prodejna potravin: 4
- akce pro děti: 4
- kultura (divadla, Muzejní noc, akce na hřišti, rodáci): 3
- akce pro seniory, rodáci: 2
- dětské hřiště: 2
- čistota v centru obce: 1
- hospůdka na hřišti: 1

- rybník Havlák: 1
- jednání starosty a volených zastupitelů obce: 1

B) nespokojeni:

- chybějící prodloužení chodníků na Ševětín, propojení chodníků po celé délce obce: 15
- rozvoj kulturních akcí pro všechny věkové kategorie, nejen seniory: 6
- nedodržování rychlosti vozidel v obci: 6
- rozvoj vitínské ulice u chotýčanského nádraží: nová ČOV, osvětlení ulice, nový povrch ulice, sportoviště pro mládež: 5
- absence sportovní činnosti, zanedbaná sportoviště: 3
- oplocení dětského hřiště – zajištění bezpečnosti dětí: 3
- domovní třídění odpadu, alespoň plast a papír: 3
- nedostačující péče o obecní pozemky: 2
- místní komunikace ve špatném technickém stavu (k zahradnictví a ke křížku): 2
- nedostačující svoz komunálního odpadu v letních měsících 1x za 14 dní: 2
- místo pro mladé k volnočasovým aktivitám: 2
- chybí mateřská školka, dětská skupina: 2
- jednání starosty a místostarostů: 2
- dezolátní a nebezpečný stav budov bývalého JZD Vitín: 2
- chemický postřik obecních pozemků: 2
- atmosféra mezi lidmi v obci: 2
- vzhled některých budov v soukromém vlastnictví uprostřed obce: 1
- průjezd velkého množství vozidel: 1
- třetí autobusová zastávka – v místě od Ševětína k čp. 38: 1
- zastaralé veřejné osvětlení: 2
- hluk z dálnice: 1
- koupání psů v rybníce Havláku mezi koupajícími: 1
- chybí určené místo pro koupání lidí: 1
- zanedbané zázemí sportoviště a hospůdky na hřišti: 1
- špatně dostupné místo pro bioodpad na straně k Ševětínu: 1

6. Plán rozvoje obce je pro nejbližší roky 2021-2027. Napište nám, jak si představujete život ve Vitíně v roce 2025? Co byste chtěli v obci Vitín do budoucna vytvořit (události, stavby, infrastruktura, komunita lidí, podpora rodin, firem, výstavby, vybavenost obce, sportovní a kulturní aktivity, spolky, místní správa, podnikání, zemědělství, ekologie a příroda, finance atd.)?

- chodníky po celé délce obce: 14
- omezení rychlosti vozidel, frekvence nákladních automobilů, retardéry na vedlejších komunikacích: 13
- vytvoření místa pro scházení lidí a kulturní akce (např. KD): 9
- péče o zeleň a obecní pozemky po celé obci, nejen na návsi a hřišti, znečištěné stoky a rigoly: 7
- znovuoobnovení sportovních aktivit v obci: fotbal a další sporty – zejména pro děti: 6
- mateřská škola: 5
- třídění odpadu např. svoz od dveří, pytlový svoz: 5
- nový asfaltový povrch komunikace, ČOV, nové osvětlení, chodník na autobus na Novém Vitíně: 5
- sportovní hřiště (tartan) na Novém Vitíně: 4
- květinové záhony pro včely místo nefunkčního zeleného trávníku na obecních pozemcích: 4

- zakoupení domu čp. 39 (bývalá hospoda U Šveců) – pro účely komunitního centra, místa setkávání, mateřské školky, centra pro seniory: 4
- soudržnost komunity lidí v obci bez ohledu na věk: 4
- demolice budov bývalého JZD Vitín, popř. využití: 4
- více aktivit SDH, dovybavení jednotky SDH: 3
- letní kino: 3
- tradiční masopust, karneval, pouť, řemeslné trhy: 2
- údržba zeleně kolem cest vedoucích k lesům, péče o přírodní prvky: 2
- besedy a setkání na cestovatelská témata, filmové večery: 2
- ekologické hospodaření na obecních pozemcích: 2
- zvýšení zájmu o přání lidí žijících na Novém Vitíně: 2
- rozhledna nebo naučná stezka na Babě: 2
- vybudování bezbariérových nebo startovacích bytů pro mladé rodiny nebo seniory: 1
- oprava zázemí kolem hospůdky na hřišti: 1
- podpora služeb a firem v obci: 1
- osázení zelených obecních ploch, ostrůvků květinami nebo keři: 1
- při hudebních produkcích na hřišti omezit hluk mimo obec: 1
- realizace obecní cesty od hřiště – kolem bývalého kravína – pod zahradami RD – vyústující na silnici II/603 na konci Vitína směrem na Ševětín: 1
- vybudování cest v obecním majetku, které jsou zorané – přístupové cesty k zemědělským pozemkům: 1
- modernizace veřejného osvětlení + nižší lampy v určitých úsecích - 1
- vybudování cyklotrasy Chotýčany-nádraží – Vitín = eliminace nebezpečného úseku pro chodce a cyklisty mezi železničním viaduktem a začátkem obce Vitín směrem od ČB: 1
- ochrana vzrostlé zeleně a stromů: 1
- zachování vesnického charakteru obce a jeho podpora: 1
- revitalizace rybníka Havlák pro účely koupaliště: 1
- cvičení v obci s pravidelnou frekvencí: joga, kalanetika, pilates: 1
- zimní trasy pro běžkaře: 1
- sportovní rybaření po celý rok: 1
- rozšíření dětského hřiště: 1
- odpočinková zóna u rybníka Havlák: 1

1.17. ZHODNOCENÍ DOSAVADNÍCH PROJEKTŮ Z PRO 2014-2020

- Informace a podklady pro sekci 1.17 k projektům realizovaným, nerealizovaným a realizovaným nad rámec PRO 2014-2020 připravila k jednání a zpracování do PRO 2021-2027 starostka obce paní Jitka Havlová.
- V období 2014-2020 bylo realizováno 14 projektů v celkové hodnotě 28 mil. Kč vč. DPH, z toho 56 % financováno z vlastních zdrojů (15,9 mil.), 44 % financováno z dotací (12,2 mil.).
- 11 projektů určených k realizaci časově přechází z období let 2014-2020 do nového PRO 2021-2027.

1. STRATEGICKÝ CÍL (oblast) – KVALITA ŽIVOTA

Opatření a aktivity k této oblasti:

- **Parkové úpravy návesního prostranství**
 - Realizováno v roce 2016 z vlastních zdrojů v hodnotě 600.000 Kč vč. DPH
- **Rekonstrukce budovy Hasičské zbrojnice**
 - Oprava střechy, fasády, výměna oken a dveří, oprava vnitřních prostor, odizolování stavby, vybavení vnitřních prostor k užívání SDH Vitín – realizováno 2017-2018 z vlastních zdrojů v hodnotě 700.000 Kč vč. DPH, vlastní spoluúčast SDH Vitín
- **Dopravní automobil pro SDH Vitín – JPO V**
 - Realizováno 2020 v hodnotě pořízení vozidla: 905.000 Kč bez DPH, z toho financováno 750 tis. z dotačních titulů MVČR a JČK (projekt nad rámec PRO 2014-2020).
- **Obnova vodního zdroje** – v roce 2019 nechalo zastupitelstvo obce prověřit možnost obnovy vodního zdroje krátkodobou čerpací zkouškou stávajících studní – zkoušku prováděl RNDr. L. Paštyka z oddělení hydrogeologie firmy ČEVAK a.s. Na základě vyhodnocení této zkoušky bylo z důvodu finanční náročnosti odloženo.
- **Rekonstrukce vodovodu – 6. etapa podél silnice II/603** – náhrada litiny za plast v hodnotě 1.450.000 Kč vč. DPH. Financováno 850.000 Kč z vlastních zdrojů, dotace od Krajského úřadu JČK v hodnotě 800.000 Kč (projekt nad rámec PRO 2014-2020).

2. STRATEGICKÝ CÍL (oblast) – DOPRAVA A BEZPEČNOST

Opatření a aktivity k této oblasti

Rekonstrukce místních komunikací – rekonstrukce polních cest HPC 02 a HPC 01 - p. č. 1699/1 a 1295/5 o výměře 17.116 m². Stavbu realizoval v roce 2014 Pozemkový úřad ČR, financováno z dotačních fondů v hodnotě 8 mil. Kč a po kolaudaci předáno do majetku obce Vitín

- **Úprava veřejných prostranství centrální části obce**
Rekonstrukce průtahového úseku silnice II/603
 - Oprava kovárny na návesním prostranství – rekonstrukce střechy a vnitřních prostor kovárny proběhla v roce 2014 v celkové hodnotě 400.000 Kč vč. DPH, z toho 80.000 Kč financováno z dotace Krajského úřadu JČK (projekt nad rámec PRO 2014-2020).

- *Úprava návesního prostranství – 1. etapa*
 - místní komunikace kolem návesního prostranství, komunikace spojující silnici II/603 a polní cestu, chodníky kolem silnice II/603 až k pomníku
 - realizováno v roce 2016 v hodnotě 5.661.897Kč vč. DPH, financováno z vlastních zdrojů
- *Úprava návesního prostranství – 2. etapa*
 - protější strana silnice II/603 návesního prostranství – chodníky a vjezdy
 - realizováno v roce 2017 v hodnotě 1.922.677 Kč vč. DPH, financování z vlastních zdrojů
- *Úprava návesního prostranství – 3. a 4. etapa*
 - východní a západní část návesního prostranství – chodníky, vjezdy, místní komunikace kolem Hasičské zbrojnice, místo pro přecházení a místo přechodu pro chodce s bezpečnostním ostrůvkem
 - realizováno v roce 2020 v hodnotě 3.868.423 Kč vč. DPH, financováno z vlastních zdrojů
- *Úprava návesního prostranství obce Vitín – 5. etapa – úsek kolem místního obchodu. Bude realizováno až po rekonstrukci této budovy – aktuálně má obec Vitín platné stavební povolení na vytvoření 2 střešních bytů nad touto prodejnou.*
- **Komplexní dopravní značení v obci** dle pasportu místních komunikací je dopravní značení postačující.
- **Vybudování přechodu pro chodce** za účelem zpomalení dopravy v úseku návesního prostranství – realizováno v rámci stavby „Úprava návesního prostranství etapa 3. a 4. Financováno z vlastních zdrojů 77.401 Kč vč. DPH a z dotace od SFDI v hodnotě 259.024 Kč vč. DPH. Celková hodnota přechodu 336.425 Kč vč. DPH.
- **Rekonstrukce vjezdu na polní cestu ze silnice II/603 u zastávky „Zadní díly“** z důvodu zborcení rour vjezdu těžkými automobily a stroji zemědělské techniky. Realizováno 2018 v celkové hodnotě 278.000 Kč vč. DPH, financováno z vlastních zdrojů (*projekt nad rámec PRO 2014-2020*).

3. STRATEGICKÝ CÍL (oblast) – ŽIVOTNÍ PROSTŘEDÍ

Opatření a aktivity k této oblasti:

- **Rybník Havlák – odbahnění, přeliv a rozšíření o tůňi**
 - Fáze I – *Revitalizace rybníka Havlák – 1. etapa*: Odbahnění

- Realizováno v roce 2016 v hodnotě 954 tis. Kč vč. DPH z dotačních fondů MZE, 410.500 Kč vč. DPH z vlastních zdrojů
- **Vybudování bezpečnostního přelivu rybníka Havlák:**
 - 486.870 Kč vč. DPH, z vlastních zdrojů (*projekt nad rámec PRO 2014-2020*).
- **Fáze II – Revitalizace rybníka Havlák – 2. etapa:** litorální pásmo nátokové části, vytvoření vodní tůně, výsadba stromů
 - 1.212.994 Kč bez DPH – financování z fondu EU prostřednictvím MMR ČR, 519.854 Kč bez DPH – vlastní zdroje
- **Úprava otevřené stoky nad dětským hřištěm**
 - Realizace této odtokové stoky je podmíněna vybudováním polní cesty od kravína až ke sportovnímu areálu, aby bylo možno napojit odtok vody. Bude i nadále vedeno v plánovaných projektech.
- **Revitalizace vodních toků** – Vodní toky v katastru obce Vitín nejsou majetkem obce.
- **Výsadba liniového stromořadí** nebyla realizována z toho důvodu, že se nepodařilo získat vhodný pozemek – ať již koupí, či převodem od Úřadu pro zastupování státu ve věcech majetkových.
- **Rekonstrukce čistírny odpadních vod Vitín „U rybníčku“**
 - Projekt připraven od roku 2017. SOD o realizaci uzavřen na jaře 2020. V listopadu 2020 zpráva o přidělení dotace z EU prostřednictvím MZE ČR v hodnotě 70 % z nákladů na tuto stavbu. Celková hodnota stavby je 8.896.803 Kč bez DPH. Stavba bude zahájena ihned po obdržení oficiálního rozhodnutí (*projekt nad rámec PRO 2014-2020*).

4. STRATEGICKÝ CÍL (oblast) – ROZVOJ PODNIKÁNÍ

Opatření a aktivity k této oblasti:

- **Zpevněná plocha pro nákl. automobily v průmyslové zóně.** Místo záměru není pro parkování nákladních automobilů vhodné, je odlehle od zástavby domů a není napojeno na vhodnou místní komunikaci.

1.18. SHRnutí

Analytická východiska pro SWOT analýzu

Hlavní charakteristiky obce

- Obec Vitín spadá do působnosti obce s rozšířenou působností České Budějovice
 - Území obce má rozlohu 761,61 hektarů, je tvořena jedním katastrálním územím. Zhruba 1/3 katastru tvoří lesní plochy.

- V současnosti žije v obci přibližně 456 obyvatel (stav k 1.1.2020).
- Obec má základní technickou infrastrukturu, relativně dobrou občanskou vybavenost a zachovalé životní prostředí.
- Ve fázi návrhu je zpracování změny č.2 územního plánu, původní byl z roku 2011, změna č. 1 z roku 2014

Ekonomický profil, lidský potenciál a trh práce

- Obec má v posledních pěti letech trend růstu počtu obyvatel i příznivou věkovou i vzdělanostní strukturu.
- Nízká (i když kolísavá) je naopak nezaměstnanost, zejména v posledním zjišťovaném období (jaro 2015).
- V obci jsou trvale obydleny asi tři čtvrtiny domů, část zbylých je využívána k rekreaci.

Školství, sociální a zdravotní péče

- Obec nemá mateřskou ani základní školu. Nejbližší je v Ševětíně (2 km) s dobrou autobusovou dostupností.
- V obci je místní knihovna, hospoda, základní obchod. Další občanskou vybavenost má městyš Ševětín.

Kultura a sport

- V obci má dlouhou tradici fotbalový klub (TJ Sokol), který má dobré fotbalové zázemí, ale v posledních letech je spíše neaktivní ve své činnosti.
- Došlo k obnově hasičské tradice SDH Vitín. Jednotka spadá do JPO V a byla v roce 2020 vybavena dopravním automobilem.
- V obci je také hřiště pro děti, nohejbalové hřiště, tenisový kurt.
- Pořádají se tradiční oslavy dětského dne, pálení čarodějnic a další.
- Obec má v majetku rybník Havlák, kde probíhá sportovní rybolov a rekreační koupání.

Technická vybavenost území a doprava

- Obec má kompletní základní technickou infrastrukturu.
- Plynofikace byla dokončena již před rokem 2008.
- Dopravu do sousedních obcí zajišťuje poměrně dobrá síť komunikací.
- Celotýdenně má obec dobré spojení autobusy, včetně školních spojů v návaznosti na školní výuku. (v rámci systému IDS JK).

Životní prostředí

- V obci nejsou žádné větší zdroje znečištění.
- Třetinu katastru obce tvoří lesní plochy.
- Svoz komunálního odpadu funguje podle smluvených pravidel, která pro potřeby moderní obce 21. století však nejsou optimální.
- Třídění základních složek domovního odpadu je nutné zlepšit minimálně na republikový průměr. Domácnosti třídí podprůměrně. Jediný nadprůměrný ukazatel je bioodpad.

1.19. SWOT ANALÝZA

Silné stránky	Slabé stránky
<ul style="list-style-type: none"> • Kompletní a poměrně nová technická infrastruktura (plynofikace, vlastní ČOV) • Zpracovaný Územní plán obce • Aktualizace ÚP – změna č. 2 • Trend růstu obyvatel • Nízká nezaměstnanost • Průměrný stav místních komunikací • Dobrá dopravní obslužnost a kvalitní napojení na dálniční síť • Kvalita ovzduší • Fungující svoz domovního odpadu • Dobré zázemí pro fotbalový klub • Dostatek zastavitelných ploch pro občanskou vybavenost, bydlení i výrobu 	<ul style="list-style-type: none"> • Nutná revize sítí, renovace ČOV pro další rozvoj obce • Spádovost obce pro Policii ČR pod Hlubokou n/ Vltavou • Chybějící prostor pro komunitní akce • Chybějící nebo neaktivní sportovní i kulturní spolky v místě • Chybějí technické zázemí pro údržbu rozsáhlého majetku obce
Příležitosti	Rizika
<ul style="list-style-type: none"> • Přírůstek obyvatel, výstavba RD • Efektivnější využití dotačních titulů • Zlepšení bezpečnosti občanů a stavu místních chodníků, výstavba nových chodníků po celé délce obce • Péče o polní cesty, výsadba stromů • Rozvoj služeb zaměřených na děti a mládež • Rozvoj služeb zaměřených na péči o seniory 	<ul style="list-style-type: none"> • Možné stárnutí populace obce • Nižší atraktivnost pro mladé rodiny s dětmi • Předimenzování zastavitelných ploch určených k bydlení na úkor tradiční vesnické památkové kultury • Omezování veřejné přepravy osob • Navyšování počtu nákladních vozidel, která se snaží ušetřit na platbě mýtného jízdou přes neplacený úsek mimo dálnici • Závislost na spádové obci – riziko zrušení služeb – lékárny, pošty, zdravotního střediska a dalších služeb

2. STRATEGICKÁ ČÁST

2.1. STRATEGICKÁ VIZE

„Vitín bude místem s krásnou přírodou, bohatými lesy v okolí a místy lákajícími k odpočinku a sportu. Obcí s živoucím duchem, kde lidé tráví čas a kam se rodáci rádi vrací žít a bydlet. Výstavba nových a rekonstrukce starých domů probíhá přirozeně bez cílených rozsáhlých projektů. Kulturní a sportovní aktivity fungují díky komunitě lidí všeho věku a podpoře místních podnikatelů.“

Na základě analytické části PRO, ankety provedené mezi obyvatelstvem a diskuze zastupitelů s odborníky byly stanoveny oblasti, kterým by se mělo při správě obce zaměřovat. Vitín se bude postupně, dle aktuální situace v čase a místě a finančních možností obce přibližovat k cílům vytyčeným v jednotlivých oblastech.

2.2. STRATEGICKÉ CÍLE, OPATŘENÍ A AKTIVITY PRO OBDOBÍ 2021–2027

- Každý strategický cíl s číslem I–V obsahuje jednotlivá strategická opatření s číslem 1–4 k jeho naplnění. Optimální max. počet strategických cílů je 5.
- Každé opatření 1-4 obsahuje jednotlivé konkrétní aktivity k jeho podpoře.
- V části [2.4](#) pak lze nalézt ke každé aktivitě samostatnou projektovou kartu s podrobnými informacemi a plánem aktivit.
- Z každé projektové karty se lze vrátit jedním kliknutím na odkaz zpět do této sekce.

I. Zajištění dopravní infrastruktury a bezpečnosti v obci

- **1. Chodníky a bezpečné přechody po celé délce obce (pozn. cca 1,5 km)**
 - [Etapa 5 \(kolem místní prodejny potravin\)](#)
 - [Etapa 6 \(od bezpečnostního ostrůvku ke křižovatce u Petříků\)](#)
 - [Etapa 7 \(od křížku k vjezdu ke Kyriánům\)](#)
 - [Etapa 8 \(od vjezdu ke Kyriánům na konec obce na Ševětín\)](#)
 - [Etapa 9 \(od křižovatky u Petříků k zastávce na Zadní díly\)](#)
 - [Etapa 10 \(od zastávky na Zadních dílech ke konci obce na ČB\)](#)
 - [Etapa 11 \(propojení obce Vitín se Ševětínem, modernizace silničního mostu\)](#)
 - [Etapa 12: Propojení s místní částí Chotýčany-nádraží](#) – napojení na plán stezky pro pěší a cyklisty mezi obcí Chotýčany a žel. Stanicí
 - [Chodník pro pěší k zastávce autobusu na novém Vitíně](#)
- **2. Zpomalovací jízdní prvky na silnici II/603 a na místních komunikacích**
 - [Vyhýbací ostrůvek na vjezdu do obce Vitín od ČB](#)

- [Zákaz NA nad 12 t a průjezd tranzitu](#)
- [Možnost zřízení zón 30 a úpravy dopravního značení na místních komunikacích.](#)
- **3. Protihluková opatření na D3 a synergie při stavbě tunelu 4. železničního koridoru**
- [Hledání řešení hlukové zátěže pro zástavbu \(val, popř. další řešení\).](#)
- [Synergie obce při stavbě tunelu 4. železničního koridoru](#)

II. Revitalizace a nové sítě technické infrastruktury obce

- **1. Revitalizace stávající kanalizace a vodovodů**
 - [Rekonstrukce ČOV Vitín u Havláku](#)
 - [Nová ČOV na novém Vitíně v místě u nádraží Chotýčany](#)
 - [Prodloužení vodovodu a kanalizace](#)
 - [Rekonstrukce odtokové stoky nad dětským hřištěm](#)
- **2. Rekonstrukce distribuční soustavy elektrické energie a veřejného osvětlení**
 - [Prodloužení veřejného osvětlení na staré cestě k Havláku](#)
 - [Renovace a obnova stávajícího veřejného osvětlení ve Vitíně i v části nový Vitín](#)

III. Kvalita občanské vybavenosti v obci

- **1. Rekonstrukce obecního majetku a obnova veřejně prospěšných prostor**
 - [Rekonstrukce obecní hospody a příslušenství](#)
 - [Úprava stavby a dostavba podkrovních bytů nad obecním obchodem + Konceptní řešení využití stavby](#)
 - [Označení ulic obce vlastními názvy](#)
- **2. Zajištění vhodných pozemků (koupě/směna) pro stavby občanské vybavenosti**
 - [Místo pro kulturní a společenské akce](#)
 - [Hledání nových možností pro volnočasové aktivity](#)

- **3. Péče o občany a jejich potřeby vzhledem k věku**
 - [Péče o seniory – spolupráce s dalšími obcemi pro pomoc seniorům](#)
 - [Koncepce zřízení mateřské školy v obci Vitín](#)

- **4. Podpora volnočasových aktivit a kulturně-společenských akcích**
 - [Zájmové kroužky pro děti](#)
 - [Aktivity a zájmová setkání pro seniory](#)
 - [Kulturní akce](#)
 - [Činnost spolků a sdružení v obci](#)

IV. Ochrana životního prostředí, rozvoj obce a péče o její vzhled

- **1. Změna odpadového hospodářství**
 - [Zvýšení míry třídění odpadu a zefektivnění svozu SKO](#)

- **2. Zajištění technických služeb obce**
 - [Pořízení multifunkčního technického vozidla](#)

- **3. Péče o zeleň, polní, místní a účelové cesty**
 - [Péče o zeleň a přírodu](#)
 - [Rekonstrukce a obnova cest](#)

- **4. Regulační plán obce a aktualizace Územního plánu obce**
 - [Regulační plán obce](#)
 - [Aktualizace Územního plánu obce](#)

V. Pravidelná komunikace a informovanost obyvatel

- [1. Pravidelná aktualizace a dostupnost informací pro obyvatele](#)
- [2. Pravidelná setkávání s občany a dalšími subjekty](#)

2.3. ZPŮSOB REALIZACE A AKTUALIZACE PRO

- Program rozvoje obce Vitín se po schválení stává závazným dokumentem pro zastupitelstvo obce v oblasti rozvoje obce. Jeho znění by mělo být v souladu s územním plánem a rozpočtem obce.

Na základě analytické části PRO, ankety provedené mezi obyvatelstvem a diskuze zastupitelů s odborníky byly stanoveny oblasti, kterým by se mělo při správě obce zaměřovat. Vitín se bude postupně, dle aktuální situace v čase a místě a finančních možností obce přibližovat k cílům vytyčeným v jednotlivých oblastech.

- Osobami odpovědnými za průběh a koordinaci činností v rámci celkové realizace PRO Vitín je starosta obce, popř. místostarosta obce.
 - Důležitost jednotlivých projektových karet a aktivování činností u jednotlivých projektových karet je podřízeno rozhodnutí zastupitelstva obce.
 - Zastupitelstvo obce je odpovědné za činnosti na jednotlivých opatřeních prostřednictvím osob, které pověří k úkonům u jednotlivých strategických karet v rozsahu jim svěřené kompetence.
 - Základním nástrojem kontroly realizace rozvoje obce bude jednání k tomuto tématu, které se uskuteční se zastupiteli a všemi odpovědnými osobami jednou ročně – s výstupem z tohoto jednání. Dále také průběžná výměna informací mezi odpovědnými osobami a zastupitelstvem obce.
 - Písemný výstup/zpráva z tohoto jednání, o průběhu realizace PRO, bude předložena ke schválení zastupitelstvu obce před sestavováním rozpočtu na další rok, nejpozději před posledním zastupitelstvem v každém roce.
 - Zpráva bude obsahovat zhodnocení průběžného roku – přehled aktivit, které se podařilo uskutečnit.
 - Na základě předpokladů splnění aktivit do konce průběžného roku pak starosta, popř. místostarosta ve spolupráci se zodpovědnou osobou navrhne zastupitelstvu obce aktualizaci jednotlivých opatření a aktivit, včetně odhadu nákladů do roku dalšího. Zastupitelstvo pak schválí program akcí na další rok. PRO je tedy jedním z podkladů pro sestavování rozpočtu na následující rok.
- V roce 2027 bude provedeno souhrnné zhodnocení splnění programových cílů, provedena aktualizace analytické části a bude vypracován nový PRO.

2.4.PROJEKTOVÉ KARTY JEDNOTLIVÝCH AKTIVIT

PROJEKTOVÁ KARTA č. 1					
NÁZEV AKTIVITY:	ETAPA 5 (kolem místní prodejny potravin)				
Název a číslo strategického cíle:	I. Zajištění dopravní infrastruktury a bezpečnosti v obci				
Název a číslo strategic. opatření:	1. Chodníky a bezpečné přechody po celé délce obce				
Žadatel / nositel projektu:	Obec Vitín				
Odpovědná osoba:	Starosta a zastupitelstvo obce				
Realizační tým:	Starosta, zastupitelstvo obce, osoby pověřené zastupitelstvem obce				
Partneři projektu:	Obec Vitín				
Popis projektu (cíle, aktivity a výstupy projektu)	Chodníky, komunikace a místa stání. Stavba bude realizována po výstavbě bytů nad prodejnou. Rozpočet bude upřesněn po nově zpracovaném projektu etapy č. 5 firmou Zenkl CB s.r.o. Předpokládaná cena 3 mil. Kč				
PŘIPRAVENOST PROJEKTU:					
Projektová dokumentace:	ANO, platné stavební povolení pro stávající verzi projektu.				
Doklady dle stavebního zákona:	ANO				
Majetkoprávní vztahy k nemovitostem a pozemkům týkajících se projektu:	V majetku obce				
Celkové náklady:	3 mil. Kč				
Předpokládané roky realizace:	2022–2027				
Možnost získat podporu z dotací:	JČK, SFDI				
SEZNAM AKTIVIT:					
Co podporuje dosažení cíle:					
Co brání dosažení cíle:					
	2021	2022	2023	2024	2025
Plán aktivit:					
Skutečnost:					
Poznámky:					
Stav ke dni:					
Zapsal:					

[Zpět na SEZNAM STRATEGICKÝCH CÍLŮ, OPATŘENÍ A AKTIVIT](#)

PROJEKTOVÁ KARTA č. 2					
NÁZEV AKTIVITY:	ETAPA 6 – K Petříkům (od bezpečnostního ostrůvku ke křižovatce u Petříků)				
Název a číslo strategického cíle:	I. Zajištění dopravní infrastruktury a bezpečnosti v obci				
Název a číslo strateg. opatření:	1. Chodníky a bezpečné přechody po celé délce obce				
Priorita (1 – nejvyšší, 5 – nejnižší):	1				
Žadatel / nositel projektu:	Obec Vitín				
Odpovědná osoba:	Starosta a zastupitelstvo obce				
Realizační tým:	Starosta, zastupitelstvo obce, osoby pověřené zastupitelstvem obce				
Partneři projektu:	Jihočeský kraj prostřednictvím KÚ a SÚS JČK,				
Popis projektu (cíle, aktivity a výstupy projektu)	Probíhá příprava projektů a podkladů pro územní řízení a stavební povolení pro etapu 6 a 7. Stavba zahrnuje chodníky, vjezdy, místa stání při silnici II/603 a opěrné prvky. Stavební povolení by mělo být do února 2021. Celková hodnota cca 3-4 mil. Kč bez DPH.				
PŘIPRAVENOST PROJEKTU:					
Projektová dokumentace:	V přípravě.				
Doklady dle stavebního zákona:	V přípravě				
Majetkoprávní vztahy k nemovitostem a pozemkům týkajících se projektu:	V majetku Jihočeského kraje				
Celkové náklady:	3–4 mil. Kč				
Předpokládané roky realizace:	2021–2025				
Možnost získat podporu z dotací:	JČK, SFDI				
SEZNAM AKTIVIT:					
Co podporuje dosažení cíle:					
Co brání dosažení cíle:					
	2021	2022	2023	2024	2025
Plán aktivit:					
Skutečnost:					
Poznámky:	Studie dopravního zklidnění a návrhu chodníků z roku 2019 - ZDE				
Stav ke dni:					
Zapsal:					

[Zpět na SEZNAM STRATEGICKÝCH CÍLŮ, OPATŘENÍ A AKTIVIT](#)

PROJEKTOVÁ KARTA č. 3					
NÁZEV AKTIVITY:	ETAPA 7 – Ke Kyriánům (od křížku k vjezdu domu čp.170)				
Název a číslo strategického cíle:	I. Zajištění dopravní infrastruktury a bezpečnosti v obci				
Název a číslo strateg. opatření:	1. Chodníky a bezpečné přechody po celé délce obce				
Žadatel / nositel projektu:	Obec Vitín				
Odpovědná osoba:	Starosta a zastupitelstvo obce				
Realizační tým:	Starosta, zastupitelstvo obce, osoby pověřené zastupitelstvem obce				
Partneři projektu:	Jihočeský kraj prostřednictvím KÚ a SÚS JČK,				
Popis projektu (cíle, aktivity a výstupy projektu)	Probíhá příprava projektů a podkladů pro územní řízení a stavební povolení pro etapu 6 a 7. Stavba zahrnuje chodníky, vjezdy a místa stání při silnici II/603. Stavební povolení by mělo být do února 2021. Celková hodnota cca 3-4 mil. Kč bez DPH				
PŘIPRAVENOST PROJEKTU:					
Projektová dokumentace:	V přípravě.				
Doklady dle stavebního zákona:	V přípravě				
Majetkoprávní vztahy k nemovitostem a pozemkům týkajících se projektu:	V majetku obce a Jihočeského kraje				
Celkové náklady:	3–4 mil. Kč				
Předpokládané roky realizace:	2021–2025				
Možnost získat podporu z dotací:	JČK, SFDI				
SEZNAM AKTIVIT:					
Co podporuje dosažení cíle:					
Co brání dosažení cíle:					
	2021	2022	2023	2024	2025
Plán aktivit:					
Skutečnost:					
Poznámky:	Studie dopravního zklidnění a návrhu chodníků z roku 2019 - ZDE				
Stav ke dni:					
Zapsal:					

[Zpět na SEZNAM STRATEGICKÝCH CÍLŮ, OPATŘENÍ A AKTIVIT](#)

PROJEKTOVÁ KARTA č. 4					
NÁZEV AKTIVITY:	ETAPA 8 (od domu čp. 44 na konec obce na Ševětín),				
Název a číslo strategického cíle:	I. Zajištění dopravní infrastruktury a bezpečnosti v obci				
Název a číslo strateg. opatření:	1. Chodníky a bezpečné přechody po celé délce obce				
Žadatel / nositel projektu:	Obec Vitín				
Odpovědná osoba:	Starosta a zastupitelstvo obce				
Realizační tým:	Starosta, zastupitelstvo obce, osoby pověřené zastupitelstvem obce				
Partneři projektu:	Jihočeský kraj prostřednictvím KÚ a SÚS JČK, ŘSD ČR				
Popis projektu (cíle, aktivity a výstupy projektu)	Příprava projektů pro územní řízení a stavební povolení bude plynule navazovat na etapu 6 a 7. Základem projektu bude Návrh proveditelnosti chodníků z roku 2019. Odhadované náklady této etapy jsou 3–4 mil. Kč. V plánu jsou chodníky, vjezdy, místa stání při silnici II/603 aj.				
PŘIPRAVENOST PROJEKTU:					
Projektová dokumentace:	NE				
Doklady dle stavebního zákona:	NE				
Majetkoprávní vztahy k nemovitostem a pozemkům týkajících se projektu:	V majetku Jihočeského kraje				
Celkové náklady:	3–4 mil. Kč (odhad)				
Předpokládané roky realizace:	2022–2027				
Možnost získat podporu z dotací:	JČK, SFDI				
SEZNAM AKTIVIT:					
Co podporuje dosažení cíle:					
Co brání dosažení cíle:					
	2021	2022	2023	2024	2025
Plán aktivit:					
Skutečnost:					
Poznámky:	Studie dopravního zklidnění a návrhu chodníků z roku 2019 - ZDE				
Stav ke dni:					
Zapsal:					

[Zpět na SEZNAM STRATEGICKÝCH CÍLŮ, OPATŘENÍ A AKTIVIT](#)

PROJEKTOVÁ KARTA č. 5					
NÁZEV AKTIVITY:	ETAPA 9 (od domu čp. 40 k zastávce na Zadní díly),				
Název a číslo strategického cíle:	I. Zajištění dopravní infrastruktury a bezpečnosti v obci				
Název a číslo strateg. opatření:	1. Chodníky a bezpečné přechody po celé délce obce				
Žadatel / nositel projektu:	Obec Vitín				
Odpovědná osoba:	Starosta a zastupitelstvo obce				
Realizační tým:	Starosta, zastupitelstvo obce, osoby pověřené zastupitelstvem obce				
Partneři projektu:	Jihočeský kraj prostřednictvím KÚ a SÚS JČK				
Popis projektu (cíle, aktivity a výstupy projektu)	Příprava projektů pro územní řízení a stavební povolení bude plynule navazovat na etapu 6, 7 a 8. Základem projektu bude Návrh proveditelnosti chodníků z roku 2019. Odhadované náklady této etapy jsou 3-4 mil. Kč. V plánu jsou chodníky, vjezdy, místa stání při silnici II/603 aj.				
PŘIPRAVENOST PROJEKTU:					
Projektová dokumentace:	NE				
Doklady dle stavebního zákona:	NE				
Majetkoprávní vztahy k nemovitostem a pozemkům týkajících se projektu:	V majetku Jihočeského kraje a soukromých osob				
Celkové náklady:	3-4 mil. Kč (odhad)				
Předpokládané roky realizace:	2022–2027				
Možnost získat podporu z dotací:	JČK, SFDI				
SEZNAM AKTIVIT:					
Co podporuje dosažení cíle:					
Co brání dosažení cíle:					
	2021	2022	2023	2024	2025
Plán aktivit:					
Skutečnost:					
Poznámky:	Studie dopravního zklidnění a návrhu chodníků z roku 2019 - ZDE				
Stav ke dni:					
Zapsal:					

[Zpět na SEZNAM STRATEGICKÝCH CÍLŮ, OPATŘENÍ A AKTIVIT](#)

PROJEKTOVÁ KARTA č. 6					
NÁZEV AKTIVITY:	ETAPA 10 (od zastávky na Zadních dílech ke konci obce na České Budějovice)				
Název a číslo strategického cíle:	I. Zajištění dopravní infrastruktury a bezpečnosti v obci				
Název a číslo strateg. opatření:	1. Chodníky a bezpečné přechody po celé délce obce				
Žadatel / nositel projektu:	Obec Vitín				
Odpovědná osoba:	Starosta a zastupitelstvo obce				
Realizační tým:	Starosta, zastupitelstvo obce, osoby pověřené zastupitelstvem obce				
Partneři projektu:	Jihočeský kraj prostřednictvím KÚ a SÚS JČK				
Popis projektu (cíle, aktivity a výstupy projektu)	Příprava projektů pro územní řízení a stavební povolení bude plynule navazovat na etapu 8 a 9. Základem projektu bude Návrh proveditelnosti chodníků z roku 2019. Odhadované náklady této etapy jsou 3-4 mil. Kč. V plánu jsou chodníky, vjezdy, místa stání při silnici II/603 aj.				
PŘIPRAVENOST PROJEKTU:					
Projektová dokumentace:	NE				
Doklady dle stavebního zákona:	NE				
Majetkoprávní vztahy k nemovitostem a pozemkům týkajících se projektu:	V majetku Jihočeského kraje				
Celkové náklady:	3-4 mil. Kč (odhad)				
Předpokládané roky realizace:	2022–2027				
Možnost získat podporu z dotací:	JČK, SFDI				
SEZNAM AKTIVIT:					
Co podporuje dosažení cíle:					
Co brání dosažení cíle:					
	2021	2022	2023	2024	2025
Plán aktivit:					
Skutečnost:					
Poznámky:	Studie dopravního zklidnění a návrhu chodníků z roku 2019 - ZDE				
Stav ke dni:					
Zapsal:					

[Zpět na SEZNAM STRATEGICKÝCH CÍLŮ, OPATŘENÍ A AKTIVIT](#)

PROJEKTOVÁ KARTA č. 7					
NÁZEV AKTIVITY:	ETAPA 11 (propojení obce Vitín se Ševětínem, modernizace silničního mostu)				
Název a číslo strategického cíle:	I. Zajištění dopravní infrastruktury a bezpečnosti v obci				
Název a číslo strateg. opatření:	1. Chodníky a bezpečné přechody po celé délce obce				
Žadatel / nositel projektu:	Obec Vitín				
Odpovědná osoba:	Starosta a zastupitelstvo obce				
Realizační tým:	Starosta, zastupitelstvo obce, osoby pověřené zastupitelstvem obce				
Partneři projektu:	Jihočeský kraj prostřednictvím KÚ a SÚS JČK, ŘSD ČR, Městys Ševětín				
Popis projektu (cíle, aktivity a výstupy projektu)	Projekt bude nadále předmětem jednání s partnery projektu. Odhad nákladů této stavby nebyl doposud stanoven.				
PŘIPRAVENOST PROJEKTU:					
Projektová dokumentace:	NE				
Doklady dle stavebního zákona:	NE				
Majetkoprávní vztahy k nemovitostem a pozemkům týkajících se projektu:	V majetku Jihočeského kraje a České republiky – prostřednictvím ŘSD ČR				
Celkové náklady:	Odhad dosud nestanoven				
Předpokládané roky realizace:	2025–2027				
Možnost získat podporu z dotací:	JČK, SFDI				
SEZNAM AKTIVIT:					
Co podporuje dosažení cíle:					
Co brání dosažení cíle:					
	2021	2022	2023	2024	2025
Plán aktivit:					
Skutečnost:					
Poznámky:					
Stav ke dni:					
Zapsal:					

[Zpět na SEZNAM STRATEGICKÝCH CÍLŮ, OPATŘENÍ A AKTIVIT](#)

PROJEKTOVÁ KARTA č. 8					
NÁZEV AKTIVITY:	ETAPA 12 (Propojení s místní částí Chotýčany-nádraží – napojení na plán stezky pro pěší a cyklisty mezi obcí Chotýčany a žel. stanicí)				
Název a číslo strategického cíle:	I. Zajištění dopravní infrastruktury a bezpečnosti v obci				
Název a číslo strateg. opatření:	1. Chodníky a bezpečné přechody po celé délce obce				
Žadatel / nositel projektu:	Obec Vitín				
Odpovědná osoba:	Starosta a zastupitelstvo obce				
Realizační tým:	Starosta, zastupitelstvo obce, osoby pověřené zastupitelstvem obce				
Partneři projektu:	Jihočeský kraj prostřednictvím KÚ a SÚS JČK, ŘSD ČR, SŽDC ČR, obec Chotýčany				
Popis projektu (cíle, aktivity a výstupy projektu)	Projekt bude nadále předmětem jednání s partnery projektu. Odhad nákladů této stavby nebyl doposud stanoven. Cílem je podpora využití železničního tělesa po vybudování tzv. Chotýčanského tunelu. Obec Vitín se bude snažit zajistit napojení na místní komunikace a podpora dalšího využití např. ve formě cyklostezky.				
PŘIPRAVENOST PROJEKTU:					
Projektová dokumentace:	NE				
Doklady dle stavebního zákona:	NE				
Majetkoprávní vztahy k nemovitostem a pozemkům týkajících se projektu:	V majetku obce, Jihočeského kraje a České republiky prostřednictvím SŽDC				
Celkové náklady:	Odhad dosud nestanoven				
Předpokládané roky realizace:	2025-2027				
Možnost získat podporu z dotací:	JČK, SFDI				
SEZNAM AKTIVIT:					
Co podporuje dosažení cíle:					
Co brání dosažení cíle:					
	2021	2022	2023	2024	2025
Plán aktivit:					
Skutečnost:					
Poznámky:					
Stav ke dni:					
Zapsal:					

[Zpět na SEZNAM STRATEGICKÝCH CÍLŮ, OPATŘENÍ A AKTIVIT](#)

PROJEKTOVÁ KARTA č. 9					
NÁZEV AKTIVITY:	Chodník pro pěší k zastávce autobusu na novém Vitíně				
Název a číslo strategického cíle:	I. Zajištění dopravní infrastruktury a bezpečnosti v obci				
Název a číslo strateg. opatření:	1. Chodníky a bezpečné přechody po celé délce obce				
Žadatel / nositel projektu:	Obec Vitín				
Odpovědná osoba:	Starosta a zastupitelstvo obce				
Realizační tým:	Starosta, zastupitelstvo obce, osoby pověřené zastupitelstvem obce				
Partneři projektu:	Jihočeský kraj prostřednictvím KÚ a SÚS JČK, obec Chotýčany, soukromí majitelé pozemků				
Popis projektu (cíle, aktivity a výstupy projektu)	Projekt bude nadále předmětem jednání – se sousední obcí Chotýčany a soukromými majiteli. Chodník se nachází na rozhraní katastrů Vitína a Chotýčan. Část pozemků patří soukromým majitelům. Obyvatelé části nového Vitína vyjádřili shodně potřebu realizace tohoto projektu.				
PŘIPRAVENOST PROJEKTU:					
Projektová dokumentace:	NE				
Doklady dle stavebního zákona:	NE				
Majetkoprávní vztahy k nemovitostem a pozemkům týkajících se projektu:	V majetku obce Vitín, obce Chotýčany, Jihočeského kraje a v soukromém vlastnictví				
Celkové náklady:	Odhad dosud nestanoven				
Předpokládané roky realizace:	2022-2027				
Možnost získat podporu z dotací:	JČK, SFDI				
SEZNAM AKTIVIT:					
Co podporuje dosažení cíle:					
Co brání dosažení cíle:					
	2021	2022	2023	2024	2025
Plán aktivit:					
Skutečnost:					
Poznámky:					
Stav ke dni:					
Zapsal:					

[Zpět na SEZNAM STRATEGICKÝCH CÍLŮ, OPATŘENÍ A AKTIVIT](#)

PROJEKTOVÁ KARTA č. 10					
NÁZEV AKTIVITY:	Vyhýbací ostrůvek na vjezdu do obce Vitín od ČB				
Název a číslo strategického cíle:	I. Zajištění dopravní infrastruktury a bezpečnosti v obci				
Název a číslo strateg. opatření:	2. Zpomalovací jízdní prvky na silnici II/603 a na místních komunikacích				
Žadatel / nositel projektu:	Obec Vitín				
Odpovědná osoba:	Starosta a zastupitelstvo obce				
Realizační tým:	Starosta, zastupitelstvo obce, osoby pověřené zastupitelstvem obce				
Partneři projektu:	Jihočeský kraj prostřednictvím KÚ a SÚS JČK, soukromí majitelé pozemků				
Popis projektu (cíle, aktivity a výstupy projektu)	Projekt bude nadále předmětem jednání. Projektová dokumentace pro územní řízení a stavební povolení bude současně zhotovena s Etapou chodníků č. 10. Odhad nákladů 5 mil. Kč. Cílem je zpomalení vjezdu do obce směrem od Českých Budějovic po silnici II/603. Podkladem projektu bude Návrh proveditelnosti chodníků z roku 2019.				
PŘIPRAVENOST PROJEKTU:					
Projektová dokumentace:	NE				
Doklady dle stavebního zákona:	NE				
Majetkoprávní vztahy k nemovitostem a pozemkům týkajících se projektu:	V majetku obce Vitín, Jihočeského kraje a v soukromém vlastnictví				
Celkové náklady:	5 mil. Kč (odhad)				
Předpokládané roky realizace:	2022-2027				
Možnost získat podporu z dotací:	JČK, SFDI				
SEZNAM AKTIVIT:					
Co podporuje dosažení cíle:					
Co brání dosažení cíle:					
	2021	2022	2023	2024	2025
Plán aktivit:					
Skutečnost:					
Poznámky:	Studie dopravního zklidnění a návrhu chodníků z roku 2019 - ZDE				
Stav ke dni:					
Zapsal:					

[Zpět na SEZNAM STRATEGICKÝCH CÍLŮ, OPATŘENÍ A AKTIVIT](#)

PROJEKTOVÁ KARTA č. 11					
NÁZEV AKTIVITY:	Zákaz nákladní dopravy nad 12 t a průjezd tranzitu po II/603				
Název a číslo strategického cíle:	I. Zajištění dopravní infrastruktury a bezpečnosti v obci				
Název a číslo strateg. opatření:	2. Zpomalovací jízdní prvky na silnici II/603 a na místních komunikacích				
Žadatel / nositel projektu:	Obec Vitín				
Odpovědná osoba:	Starosta a zastupitelstvo obce				
Realizační tým:	Starosta, zastupitelstvo obce, osoby pověřené zastupitelstvem obce				
Partneři projektu:	Jihočeský kraj				
Popis projektu (cíle, aktivity a výstupy projektu)	Po otevření severního obchvatu obce Ševětín byla podána společná žádost obcí Ševětín, Vitín a Chotýčany ke zřízení opatření a značení zákazu NA nad 12 t a průjezdu tranzitu po II/603 v úseku od křižovatky na Chýňavě po Ševětín včetně. Odpovědí JČK bylo zamítavé stanovisko. Tato záležitost bude předmětem dalších jednání na JČK.				
PŘIPRAVENOST PROJEKTU:					
Projektová dokumentace:	NE				
Doklady dle stavebního zákona:	NE				
Majetkoprávní vztahy k nemovitostem a pozemkům týkajících se projektu:	V majetku Jihočeského kraje				
Celkové náklady:	---				
Předpokládané roky realizace:	2022-2027				
SEZNAM AKTIVIT:					
Co podporuje dosažení cíle:					
Co brání dosažení cíle:					
	2021	2022	2023	2024	2025
Plán aktivit:					
Skutečnost:					
Poznámky:					
Stav ke dni:					
Zapsal:					

[Zpět na SEZNAM STRATEGICKÝCH CÍLŮ, OPATŘENÍ A AKTIVIT](#)

PROJEKTOVÁ KARTA č. 12					
NÁZEV AKTIVITY:	Možnost zřízení zón 30 a úpravy dopravního značení na místních komunikacích				
Název a číslo strategického cíle:	I. Zajištění dopravní infrastruktury a bezpečnosti v obci				
Název a číslo strateg. opatření:	2. Zpomalovací jízdní prvky na silnici II/603 a na místních komunikacích				
Žadatel / nositel projektu:	Obec Vitín				
Odpovědná osoba:	Starosta a zastupitelstvo obce				
Realizační tým:	Starosta, zastupitelstvo obce, osoby pověřené zastupitelstvem obce				
Partneři projektu:					
Popis projektu (cíle, aktivity a výstupy projektu)	Cílem je zajištění bezpečnosti obyvatel obce při průjezdu vozidel po místních a účelových komunikacích. Další možnosti realizace tohoto projektu budou předmětem dalších jednání. Odhad finanční náročnosti projektu nebyl prozatím stanoven.				
PŘIPRAVENOST PROJEKTU:					
Projektová dokumentace:	NE				
Doklady dle stavebního zákona:	NE				
Majetkoprávní vztahy k nemovitostem a pozemkům týkajících se projektu:	V majetku obce				
Celkové náklady:	---				
Předpokládané roky realizace:	2022-2027				
SEZNAM AKTIVIT:					
Co podporuje dosažení cíle:					
Co brání dosažení cíle:					
	2021	2022	2023	2024	2025
Plán aktivit:					
Skutečnost:					
Poznámky:					
Stav ke dni:					
Zapsal:					

[Zpět na SEZNAM STRATEGICKÝCH CÍLŮ, OPATŘENÍ A AKTIVIT](#)

PROJEKTOVÁ KARTA č. 13					
NÁZEV AKTIVITY:	Optimální řešení hlukové zátěže z dálnice D3 pro zástavbu (val, popř. další řešení). Synergie při stavbě tunelu 4. železničního koridoru.				
Název a číslo strategického cíle:	I. Zajištění dopravní infrastruktury a bezpečnosti v obci				
Název a číslo strategic. opatření:	3. Protihluková opatření na D3 a synergie při stavbě tunelu 4. železničního koridoru				
Žadatel / nositel projektu:	Obec Vitín				
Odpovědná osoba:	Starosta a zastupitelstvo obce				
Realizační tým:	Starosta, zastupitelstvo obce, osoby pověřené zastupitelstvem obce				
Partneři projektu:	Jihočeský kraj, ŘSD ČR, SŽDC ČR				
Popis projektu (cíle, aktivity a výstupy projektu)	<p>Cílem je nalezení optimálního a trvalého řešení úlevy od hlukové zátěže z dálnice D3 pro zástavbu domů. Projekt bude předmětem jednání s ŘSD ČR.</p> <p>Realizaci stavby tunelu 4. železničního koridoru a synergie obce při této činnosti bude dále předmětem jednání.</p> <p>Odhad nákladů na případná opatření nebyl doposud stanoven.</p>				
PŘIPRAVENOST PROJEKTU:					
Projektová dokumentace:	NE				
Doklady dle stavebního zákona:	NE				
Majetkoprávní vztahy k nemovitostem a pozemkům týkajících se projektu:	V majetku Jihočeského kraje, České republiky prostřednictvím ŘSD ČR a SŽDC ČR, soukromí majitelé				
Celkové náklady:	nestanoveno				
Předpokládané roky realizace:	2022-2027				
SEZNAM AKTIVIT:					
Co podporuje dosažení cíle:					
Co brání dosažení cíle:					
	2021	2022	2023	2024	2025
Plán aktivit:					
Skutečnost:					
Poznámky:					
Stav ke dni:					
Zapsal:					

[Zpět na SEZNAM STRATEGICKÝCH CÍLŮ, OPATŘENÍ A AKTIVIT](#)

PROJEKTOVÁ KARTA č. 14					
NÁZEV AKTIVITY:	Rekonstrukce ČOV Vitín u Havláku				
Název a číslo strategického cíle:	II. Revitalizace a nové sítě technické infrastruktury obce				
Název a číslo strateg. opatření:	1. Revitalizace stávající kanalizace a vodovodů				
Žadatel / nositel projektu:	Obec Vitín				
Odpovědná osoba:	Starosta a zastupitelstvo obce				
Realizační tým:	Starosta, zastupitelstvo obce, osoby pověřené zastupitelstvem obce				
Partneři projektu:	Ministerstvo zemědělství ČR				
Popis projektu (cíle, aktivity a výstupy projektu)	Zahájení stavby v prosinci 2020, dokončení stavby do 30.6.2021. Celková hodnota stavby je 8.879 tis. Kč bez DPH, z toho 70 % z nákladů stavební a technologické části financování z dotace od MZE ČR				
PŘIPRAVENOST PROJEKTU:					
Projektová dokumentace:	ANO				
Doklady dle stavebního zákona:	ANO				
Majetkoprávní vztahy k nemovitostem a pozemkům týkajících se projektu:	V majetku obce				
Celkové náklady:	8.879 tis bez DPH.				
Předpokládané roky realizace:	2021				
SEZNAM AKTIVIT:					
Co podporuje dosažení cíle:					
Co brání dosažení cíle:					
	2021	2022	2023	2024	2025
Plán aktivit:					
Skutečnost:					
Poznámky:					
Stav ke dni:					
Zapsal:					

[Zpět na SEZNAM STRATEGICKÝCH CÍLŮ, OPATŘENÍ A AKTIVIT](#)

PROJEKTOVÁ KARTA č. 15					
NÁZEV AKTIVITY:	Nová ČOV na novém Vitíně v místě u nádraží Chotýčany				
Název a číslo strategického cíle:	II. Revitalizace a nové sítě technické infrastruktury obce				
Název a číslo strateg. opatření:	1. Revitalizace stávající kanalizace a vodovodů				
Žadatel / nositel projektu:	Obec Vitín				
Odpovědná osoba:	Starosta a zastupitelstvo obce				
Realizační tým:	Starosta, zastupitelstvo obce, osoby pověřené zastupitelstvem obce				
Partneři projektu:	Ministerstvo zemědělství ČR, Ministerstvo ŽP ČR – SFŽP, obec Chotýčany				
Popis projektu (cíle, aktivity a výstupy projektu)	Firma EKOEKO s.r.o. připravuje projekt včetně podkladů pro územní řízení a stavební povolení. Bude zažádáno o dotaci z MZE ČR nebo SFŽP ČR dle vyhlášení výzev. (pozn. správa vodovodu v novém Vitíně spadá pod Chotýčany.)				
PŘIPRAVENOST PROJEKTU:					
Projektová dokumentace:	v přípravě				
Doklady dle stavebního zákona:	NE				
Majetkoprávní vztahy k nemovitostem a pozemkům týkajících se projektu:	V majetku obce				
Celkové náklady:	nestanoveno				
Předpokládané roky realizace:	2022-2027				
SEZNAM AKTIVIT:					
Co podporuje dosažení cíle:					
Co brání dosažení cíle:					
	2021	2022	2023	2024	2025
Plán aktivit:					
Skutečnost:					
Poznámky:					
Stav ke dni:					
Zapsal:					

[Zpět na SEZNAM STRATEGICKÝCH CÍLŮ, OPATŘENÍ A AKTIVIT](#)

PROJEKTOVÁ KARTA č. 16					
NÁZEV AKTIVITY:	Prodloužení vodovodu a kanalizace				
Název a číslo strategického cíle:	II. Revitalizace a nové sítě technické infrastruktury obce				
Název a číslo strateg. opatření:	1. Revitalizace stávající kanalizace a vodovodů				
Žadatel / nositel projektu:	Obec Vitín				
Odpovědná osoba:	Starosta a zastupitelstvo obce				
Realizační tým:	Starosta, zastupitelstvo obce, osoby pověřené zastupitelstvem obce				
Partneři projektu:	Ministerstvo zemědělství ČR, Ministerstvo ŽP ČR – SFŽP				
Popis projektu (cíle, aktivity a výstupy projektu)	<p>Vodovod – od kravína kolem sportovního areálu až na veřejnou cestu do Poněšic. Rozpočet stavby je 1.729.565 Kč bez DPH.</p> <p>Kanalizace – trasa A bude napojena na ČOV Vitín, trasa B bude napojena do kanalizace Sever do ČOV Ševětín. Rozpočet této stavby je 4.066.803 Kč bez DPH</p> <p>Obě stavby vodovodu i kanalizace budou realizovány společně a bude požádáno o dotaci z MZE nebo SFŽP ČR dle vyhlášených výzev. Zatím neproběhlo výběrové řízení.</p>				
PŘIPRAVENOST PROJEKTU:					
Projektová dokumentace:	ANO				
Doklady dle stavebního zákona:	ANO				
Majetkoprávní vztahy k nemovitostem a pozemkům týkajících se projektu:	V majetku obce				
Celkové náklady:	6 mil. Kč				
Předpokládané roky realizace:	2022-2025				
SEZNAM AKTIVIT:					
Co podporuje dosažení cíle:					
Co brání dosažení cíle:					
	2021	2022	2023	2024	2025
Plán aktivit:					
Skutečnost:					
Poznámky:					
Stav ke dni:					
Zapsal:					

PROJEKTOVÁ KARTA č. 17					
NÁZEV AKTIVITY:	Rekonstrukce odtokové stoky nad dětským hřištěm				
Název a číslo strategického cíle:	II. Revitalizace a nové sítě technické infrastruktury obce				
Název a číslo strateg. opatření:	1. Revitalizace stávající kanalizace a vodovodů				
Žadatel / nositel projektu:	Obec Vitín / Pozemkový úřad ČR				
Odpovědná osoba:	Starosta a zastupitelstvo obce				
Realizační tým:	Starosta, zastupitelstvo obce, osoby pověřené zastupitelstvem obce				
Partneři projektu:	Pozemkový úřad ČR				
Popis projektu (cíle, aktivity a výstupy projektu)	Realizace této stoky je podmíněna výstavbou polní cesty od kravína ke sportovnímu areálu, kterou má realizovat Pozemkový úřad ČR. Rozpočet této stoky je cca 400.000, - Kč.				
PŘIPRAVENOST PROJEKTU:					
Projektová dokumentace:	---				
Doklady dle stavebního zákona:	---				
Majetkoprávní vztahy k nemovitostem a pozemkům týkajících se projektu:	V majetku České republiky prostřednictvím Pozemkového úřadu ČR				
Celkové náklady:	400 tis. Kč				
Předpokládané roky realizace:	2022-2027				
SEZNAM AKTIVIT:					
Co podporuje dosažení cíle:					
Co brání dosažení cíle:					
	2021	2022	2023	2024	2025
Plán aktivit:					
Skutečnost:					
Poznámky:					
Stav ke dni:					
Zapsal:					

[Zpět na SEZNAM STRATEGICKÝCH CÍLŮ, OPATŘENÍ A AKTIVIT](#)

PROJEKTOVÁ KARTA č. 18					
NÁZEV AKTIVITY:	Prodloužení veřejného osvětlení na staré cestě k Havláku				
Název a číslo strategického cíle:	II. Revitalizace a nové sítě technické infrastruktury obce				
Název a číslo strategic. opatření:	2. Rekonstrukce distribuční soustavy elektrické energie a veřejného osvětlení				
Žadatel / nositel projektu:	Obec Vitín				
Odovědná osoba:	Starosta a zastupitelstvo obce				
Realizační tým:	Starosta, zastupitelstvo obce, osoby pověřené zastupitelstvem obce				
Partneři projektu:	---				
Popis projektu (cíle, aktivity a výstupy projektu)	Stavba bude zařazena do rozpočtu roku 2021. Hodnota stavby je předběžně stanovena na 200.000 Kč bez DPH				
PŘIPRAVENOST PROJEKTU:					
Projektová dokumentace:	---				
Doklady dle stavebního zákona:	---				
Majetkoprávní vztahy k nemovitostem a pozemkům týkajících se projektu:	V majetku obce				
Celkové náklady:	200 tis. Kč				
Předpokládané roky realizace:	2021				
SEZNAM AKTIVIT:					
Co podporuje dosažení cíle:					
Co brání dosažení cíle:					
	2021	2022	2023	2024	2025
Plán aktivit:					
Skutečnost:					
Poznámky:					
Stav ke dni:					
Zapsal:					

[Zpět na SEZNAM STRATEGICKÝCH CÍLŮ, OPATŘENÍ A AKTIVIT](#)

PROJEKTOVÁ KARTA č. 19					
NÁZEV AKTIVITY:	Obnova stávajícího veřejného osvětlení ve Vitíně i v části nový Vitín				
Název a číslo strategického cíle:	II. Revitalizace a nové sítě technické infrastruktury obce				
Název a číslo strateg. opatření:	2. Rekonstrukce distribuční soustavy elektrické energie a veřejného osvětlení				
Žadatel / nositel projektu:	Obec Vitín				
Odovědná osoba:	Starosta a zastupitelstvo obce				
Realizační tým:	Starosta, zastupitelstvo obce, osoby pověřené zastupitelstvem obce				
Partneři projektu:	MMR ČR, Jihočeský kraj				
Popis projektu (cíle, aktivity a výstupy projektu)	Obnova stávajícího veřejného osvětlení bude vzhledem ke svému stáří předmětem dalšího jednání. Pro realizaci obnovy se budou hledat odpovídající dotační tituly.				
PŘIPRAVENOST PROJEKTU:					
Projektová dokumentace:	---				
Doklady dle stavebního zákona:	---				
Majetkoprávní vztahy k nemovitostem a pozemkům týkajících se projektu:	V majetku obce				
Celkové náklady:	nestanoveno				
Předpokládané roky realizace:	2022-2027				
SEZNAM AKTIVIT:					
Co podporuje dosažení cíle:					
Co brání dosažení cíle:					
	2021	2022	2023	2024	2025
Plán aktivit:					
Skutečnost:					
Poznámky:					
Stav ke dni:					
Zapsal:					

[Zpět na SEZNAM STRATEGICKÝCH CÍLŮ, OPATŘENÍ A AKTIVIT](#)

PROJEKTOVÁ KARTA č. 20					
NÁZEV AKTIVITY:	Rekonstrukce obecní hospody a příslušenství				
Název a číslo strategického cíle:	III. Kvalita občanské vybavenosti v obci				
Název a číslo strateg. opatření:	1. Rekonstrukce obecního majetku a obnova veřejně prospěšných prostor				
Žadatel / nositel projektu:	Obec Vitín				
Odpovědná osoba:	Starosta a zastupitelstvo obce				
Realizační tým:	Starosta, zastupitelstvo obce, osoby pověřené zastupitelstvem obce Starosta, zastupitelstvo obce				
Partneři projektu:	---				
Popis projektu (cíle, aktivity a výstupy projektu)	<p>Výstavba pódia na sportovním areálu: Probíhá příprava projektu a stavebního povolení. Předpokládaná hodnota této stavby 200-300 tis. Kč.</p> <p>Výměna střešní krytiny na skládku s uskladněným příslušenstvím pro hřiště proběhla v prosinci 2020.</p> <p>Další rekonstrukce budou předmětem jednání.</p>				
PŘIPRAVENOST PROJEKTU:					
Projektová dokumentace:	V přípravě (pro podium)				
Doklady dle stavebního zákona:	NE (pro podium)				
Majetkoprávní vztahy k nemovitostem a pozemkům týkajících se projektu:	V majetku obce				
Celkové náklady:	300 tis. Kč				
Předpokládané roky realizace:	2021-2025				
SEZNAM AKTIVIT:					
Co podporuje dosažení cíle:					
Co brání dosažení cíle:					
	2021	2022	2023	2024	2025
Plán aktivit:					
Skutečnost:					
Poznámky:					
Stav ke dni:					
Zapsal:					

[Zpět na SEZNAM STRATEGICKÝCH CÍLŮ, OPATŘENÍ A AKTIVIT](#)

PROJEKTOVÁ KARTA č. 21					
NÁZEV AKTIVITY:	Úprava stavby a dostavba podkrovních bytů nad obecním obchodem + Koncepční řešení využití stavby				
Název a číslo strategického cíle:	III. Kvalita občanské vybavenosti v obci				
Název a číslo strateg. opatření:	1. Rekonstrukce obecního majetku a obnova veřejně prospěšných prostor				
Žadatel / nositel projektu:	Obec Vitín				
Odpovědná osoba:	Starosta a zastupitelstvo obce				
Realizační tým:	Starosta, zastupitelstvo obce, osoby pověřené zastupitelstvem obce				
Partneři projektu:	MMR				
Popis projektu (cíle, aktivity a výstupy projektu)	<p>VÝSTAVBA 2 BYTŮ NAD PRODEJNOU: Stavební povolení k dispozici, hodnota stavby je cca 3 mil. Kč. Výběrové řízení proběhne po rozhodnutí zastupitelstva o zařazení do rozpočtu pro určitý rok.</p> <p>V případě nenalezení provozovatele prodejny potravin bude řešení využití stavby předmětem dalších jednání.</p>				
PŘIPRAVENOST PROJEKTU:					
Projektová dokumentace:	ANO				
Doklady dle stavebního zákona:	ANO				
Majetkoprávní vztahy k nemovitostem a pozemkům týkajících se projektu:	V majetku obce				
Celkové náklady:	3 mil. Kč				
Předpokládané roky realizace:	2022-2027				
SEZNAM AKTIVIT:					
Co podporuje dosažení cíle:					
Co brání dosažení cíle:					
	2021	2022	2023	2024	2025
Plán aktivit:					
Skutečnost:					
Poznámky:					
Stav ke dni:					
Zapsal:					

[Zpět na SEZNAM STRATEGICKÝCH CÍLŮ, OPATŘENÍ A AKTIVIT](#)

PROJEKTOVÁ KARTA č. 22					
NÁZEV AKTIVITY:	Označení ulic obce vlastními názvy				
Název a číslo strategického cíle:	III. Kvalita občanské vybavenosti v obci				
Název a číslo strateg. opatření:	1. Rekonstrukce obecního majetku a obnova veřejně prospěšných prostor				
Žadatel / nositel projektu:	Obec Vitín				
Odpovědná osoba:	Starosta a zastupitelstvo obce				
Realizační tým:	Starosta, zastupitelstvo obce, osoby pověřené zastupitelstvem obce				
Partneři projektu:	MVČR				
Popis projektu (cíle, aktivity a výstupy projektu)	<p>Příprava koncepce označení ulic názvy při počtu obyvatel 500 a více, domů 200 a více.</p> <p>Do rozhodování budou zahrnuti i obyvatelé obce přímým způsobem rozhodnutí např. formou referenda.</p> <p>Projekt bude předmětem dalších jednání.</p>				
PŘIPRAVENOST PROJEKTU:					
Projektová dokumentace:	NE				
Doklady dle stavebního zákona:	NE				
Majetkoprávní vztahy k nemovitostem a pozemkům týkajících se projektu:	V majetku obce				
Celkové náklady:	nestanoveno				
Předpokládané roky realizace:	2022-2027				
SEZNAM AKTIVIT:					
Co podporuje dosažení cíle:					
Co brání dosažení cíle:					
	2021	2022	2023	2024	2025
Plán aktivit:					
Skutečnost:					
Poznámky:					
Stav ke dni:					
Zapsal:					

[Zpět na SEZNAM STRATEGICKÝCH CÍLŮ, OPATŘENÍ A AKTIVIT](#)

PROJEKTOVÁ KARTA č. 23					
NÁZEV AKTIVITY:	Místo pro kulturní a společenské akce Hledání nových možností pro volnočasové aktivity				
Název a číslo strategického cíle:	III. Kvalita občanské vybavenosti v obci				
Název a číslo strateg. opatření:	2. Zajištění vhodných pozemků (koupě/směna) pro stavby občanské vybavenosti				
Žadatel / nositel projektu:	Obec Vitín				
Odpovědná osoba:	Starosta a zastupitelstvo obce				
Realizační tým:	Starosta, zastupitelstvo obce, osoby pověřené zastupitelstvem obce				
Partneři projektu:	MMR, zájmové organizace, jednotlivci				
Popis projektu (cíle, aktivity a výstupy projektu)	<p>Místo pro kulturní a společenské akce – dostatečné zázemí pro setkávání lidí bez ohledu na věk – koupě stávající bývalé obecní hospody, popř. stavba nové budovy na vhodném místě</p> <p>Hledání nových možností pro volnočasové aktivity nejen na novém Vitíně, ale i v samotné obci (např. využití obecního lesa – lesní stezka)</p>				
PŘIPRAVENOST PROJEKTU:					
Projektová dokumentace:	NE				
Doklady dle stavebního zákona:	NE				
Majetkoprávní vztahy k nemovitostem a pozemkům týkajících se projektu:	Ve vlastnictví obce a soukromém vlastnictví				
Celkové náklady:	nestanoveno				
Předpokládané roky realizace:	2021-2027				
SEZNAM AKTIVIT:					
Co podporuje dosažení cíle:					
Co brání dosažení cíle:					
	2021	2022	2023	2024	2025
Plán aktivit:					
Skutečnost:					
Poznámky:					
Stav ke dni:					
Zapsal:					

[Zpět na SEZNAM STRATEGICKÝCH CÍLŮ, OPATŘENÍ A AKTIVIT](#)

PROJEKTOVÁ KARTA č. 24					
NÁZEV AKTIVITY:	Péče o seniory – spolupráce s dalšími obcemi pro pomoc seniorům (domy s pečovatelskou službou, domovy důchodců)				
Název a číslo strategického cíle:	III. Kvalita občanské vybavenosti v obci				
Název a číslo strateg. opatření:	3. Péče o občany a jejich potřeby vzhledem k věku				
Žadatel / nositel projektu:	Obec Vitín				
Odpovědná osoba:	Starosta a zastupitelstvo obce				
Realizační tým:	Starosta, zastupitelstvo obce, osoby pověřené zastupitelstvem obce				
Partneři projektu:	JČK, okolní obce				
Popis projektu (cíle, aktivity a výstupy projektu)	<p>Podpora pečovatelské péče při pravidelném poskytování firmou Ledax s.r.o. našim občanům ve výši 1.000 Kč /měsíčně.</p> <p>Jednání s dalšími subjekty o podpoře vzniku zařízení – domu s pečovatelskou službou. V případě domovů důchodců je zřizovatelem JČK. Bude předmětem dalších jednání.</p>				
PŘIPRAVENOST PROJEKTU:					
Projektová dokumentace:	NE				
Doklady dle stavebního zákona:	NE				
Majetkoprávní vztahy k nemovitostem a pozemkům týkajících se projektu:	----				
Celkové náklady:	nestanoveno				
Předpokládané roky realizace:	2021-2027				
SEZNAM AKTIVIT:					
Co podporuje dosažení cíle:					
Co brání dosažení cíle:					
	2021	2022	2023	2024	2025
Plán aktivit:					
Skutečnost:					
Poznámky:					
Stav ke dni:					
Zapsal:					

[Zpět na SEZNAM STRATEGICKÝCH CÍLŮ, OPATŘENÍ A AKTIVIT](#)

PROJEKTOVÁ KARTA č. 25					
NÁZEV AKTIVITY:	Koncepce zřízení mateřské školy v obci Vitín				
Název a číslo strategického cíle:	III. Kvalita občanské vybavenosti v obci				
Název a číslo strateg. opatření:	3. Péče o občany a jejich potřeby vzhledem k věku				
Žadatel / nositel projektu:	Obec Vitín				
Odpovědná osoba:	Starosta a zastupitelstvo obce				
Realizační tým:	Starosta, zastupitelstvo obce, osoby pověřené zastupitelstvem obce				
Partneři projektu:	---				
Popis projektu (cíle, aktivity a výstupy projektu)	S pravděpodobným zvýšením počtu občanů v obci potřeba zajistit variantu zřízení mateřské školky. Obec připraví koncepci mateřské školky pro podmínky obce Vitín. Projekt bude předmětem dalších jednání.				
PŘIPRAVENOST PROJEKTU:					
Projektová dokumentace:	NE				
Doklady dle stavebního zákona:	NE				
Majetkoprávní vztahy k nemovitostem a pozemkům týkajících se projektu:	V majetku obce				
Celkové náklady:	nestanoveno				
Předpokládané roky realizace:	2021-2027				
SEZNAM AKTIVIT:					
Co podporuje dosažení cíle:					
Co brání dosažení cíle:					
	2021	2022	2023	2024	2025
Plán aktivit:					
Skutečnost:					
Poznámky:					
Stav ke dni:					
Zapsal:					

[Zpět na SEZNAM STRATEGICKÝCH CÍLŮ, OPATŘENÍ A AKTIVIT](#)

PROJEKTOVÁ KARTA č. 26					
NÁZEV AKTIVITY:	Zájmové kroužky pro děti Aktivity a zájmová setkání pro seniory Kulturní a společenské akce				
Název a číslo strategického cíle:	III. Kvalita občanské vybavenosti v obci				
Název a číslo strategic. opatření:	4. Podpora volnočasových aktivit a kulturně-společenských akcích				
Žadatel / nositel projektu:	Obec Vitín				
Odpovědná osoba:	Starosta a zastupitelstvo obce				
Realizační tým:	Starosta, zastupitelstvo obce, osoby pověřené zastupitelstvem obce				
Partneři projektu:	Jednotlivci, zájmové skupiny				
Popis projektu (cíle, aktivity a výstupy projektu)	Zájmové kroužky pro děti (výtvarný, myslivecký aj.) – podpora nových aktivit a lidí pro tuto činnost Aktivity a zájmová setkání pro seniory Kulturní akce (soutěže, hudba, divadlo, kino, besedy, setkání) aj.				
SEZNAM AKTIVIT:					
Co podporuje dosažení cíle:					
Co brání dosažení cíle:					
	2021	2022	2023	2024	2025
Plán aktivit:					
Skutečnost:					
Poznámky:					
Stav ke dni:					
Zapsal:					

[Zpět na SEZNAM STRATEGICKÝCH CÍLŮ, OPATŘENÍ A AKTIVIT](#)

PROJEKTOVÁ KARTA č. 27					
NÁZEV AKTIVITY:	Činnost spolků a sdružení v obci Vitín				
Název a číslo strategického cíle:	III. Kvalita občanské vybavenosti v obci				
Název a číslo strateg. opatření:	4. Podpora volnočasových aktivit a kulturně-spoločenských akcích				
Žadatel / nositel projektu:	Obec Vitín				
Odpovědná osoba:	Starosta a zastupitelstvo obce				
Realizační tým:	Starosta, zastupitelstvo obce, osoby pověřené zastupitelstvem obce				
Partneři projektu:	SDH Vitín, TJ Sokol Vitín				
Popis projektu (cíle, aktivity a výstupy projektu)	<p>Sdružení dobrovolných hasičů – diskuse o potřebách hasičů, zapojení hasičů do aktivit obce</p> <p>TJ Sokol Vitín – diskuse o potřebách pro sportovní zázemí, aby se znovuobnovila sportovní činnost v obci</p> <p>Bude předmětem dalších jednání.</p>				
SEZNAM AKTIVIT:					
Co podporuje dosažení cíle:					
Co brání dosažení cíle:					
	2021	2022	2023	2024	2025
Plán aktivit:					
Skutečnost:					
Poznámky:					
Stav ke dni:					
Zapsal:					

[Zpět na SEZNAM STRATEGICKÝCH CÍLŮ, OPATŘENÍ A AKTIVIT](#)

PROJEKTOVÁ KARTA č. 28					
NÁZEV AKTIVITY:	Zvýšení míry třídění odpadu a zefektivnění svozu SKO				
Název a číslo strategického cíle:	IV. Ochrana životní prostředí, rozvoj obce a péče o její vzhled				
Název a číslo strateg. opatření:	1. Změna odpadového hospodářství				
Žadatel / nositel projektu:	Obec Vitín				
Odpovědná osoba:	Starosta a zastupitelstvo obce				
Realizační tým:	Starosta, zastupitelstvo obce, osoby pověřené zastupitelstvem obce				
Partneři projektu:	MŽP, Rumpold a.s., odborná firma				
Popis projektu (cíle, aktivity a výstupy projektu)	<ul style="list-style-type: none"> Zefektivnění svozu SKO a zvýšení míry tříděného odpadu. Pytlový svoz tříděného odpadu od domu. Omezení SKO – snížení počtu a množství obsahu černých popelnic. Likvidace černých skládek – zákaz skládkování do 2030, odpadové firmy chtějí toto omezit již do 2024, nový zákon o odpadech platný od 1.1.2021 				
PŘIPRAVENOST PROJEKTU					
Celkové náklady:	100 tis. Kč				
Předpokládané roky realizace:	2021-2027				
SEZNAM AKTIVIT					
Co podporuje dosažení cíle:					
Co brání dosažení cíle:					
	2021	2022	2023	2024	2025
Plán aktivit:					
Skutečnost:					
Poznámky:					
Stav ke dni:					
Zapsal:					

[Zpět na SEZNAM STRATEGICKÝCH CÍLŮ, OPATŘENÍ A AKTIVIT](#)

PROJEKTOVÁ KARTA č. 29					
NÁZEV AKTIVITY:	Pořízení multifunkčního technického vozidla				
Název a číslo strategického cíle:	IV. Ochrana životního prostředí, rozvoj obce a péče o její vzhled				
Název a číslo strateg. opatření:	2. Zajištění technických služeb obce				
Žadatel / nositel projektu:	Obec Vitín				
Odpovědná osoba:	Starosta a zastupitelstvo obce				
Realizační tým:	Starosta, zastupitelstvo obce, osoby pověřené zastupitelstvem obce				
Partneři projektu:	--				
Popis projektu (cíle, aktivity a výstupy projektu)	Pořízení obecního vozidla pro všestranné technické využití: pro svoz pytlového odpadu, úklid bioodpadu, úklid sněhu, pravidelnou údržbu místních a polních cest. Realizace dle vypsání výzev.				
PŘIPRAVENOST PROJEKTU:					
Celkové náklady:	1 mil. Kč				
Předpokládané roky realizace:	2021-2027				
SEZNAM AKTIVIT:					
Co podporuje dosažení cíle:					
Co brání dosažení cíle:					
	2021	2022	2023	2024	2025
Plán aktivit:					
Skutečnost:					
Poznámky:					
Stav ke dni:					
Zapsal:					

[Zpět na SEZNAM STRATEGICKÝCH CÍLŮ, OPATŘENÍ A AKTIVIT](#)

PROJEKTOVÁ KARTA č. 30					
NÁZEV AKTIVITY:	Péče o zeleň a přírodu				
Název a číslo strategického cíle:	IV. Ochrana životního prostředí, rozvoj obce a péče o její vzhled				
Název a číslo strateg. opatření:	3. Péče o zeleň, polní, místní a účelové cesty				
Žadatel / nositel projektu:	Obec Vitín				
Odpovědná osoba:	Starosta a zastupitelstvo obce				
Realizační tým:	Starosta, zastupitelstvo obce, osoby pověřené zastupitelstvem obce				
Partneři projektu:	---				
Popis projektu (cíle, aktivity a výstupy projektu)	Osazování polních a místních cest dřevinami včetně plánu pravidelné údržby. Květinové záhony v centrální části obce, popř. dalších částech obce Odpočinkové zelené zóny v obci, např. u Havláku				
PŘIPRAVENOST PROJEKTU:					
Celkové náklady:	250 tis. Kč				
Předpokládané roky realizace:	2021-2027				
SEZNAM AKTIVIT:					
Co podporuje dosažení cíle:					
Co brání dosažení cíle:					
	2021	2022	2023	2024	2025
Plán aktivit:					
Skutečnost:					
Poznámky:					
Stav ke dni:					
Zapsal:					

[Zpět na SEZNAM STRATEGICKÝCH CÍLŮ, OPATŘENÍ A AKTIVIT](#)

PROJEKTOVÁ KARTA č. 31					
NÁZEV AKTIVITY:	Rekonstrukce a obnova cest				
Název a číslo strategického cíle:	IV. Ochrana životního prostředí, rozvoj obce a péče o její vzhled				
Název a číslo strateg. opatření:	3. Péče o zeleň, polní, místní a účelové cesty				
Žadatel / nositel projektu:	Obec Vitín / Pozemkový úřad ČR				
Odpovědná osoba:	Starosta a zastupitelstvo obce				
Realizační tým:	Starosta, zastupitelstvo obce, osoby pověřené zastupitelstvem obce				
Partneři projektu:	ČR prostřednictvím Pozemkového úřadu ČR				
Popis projektu (cíle, aktivity a výstupy projektu)	<p>Rekonstrukce a obnova stávajících i zaniklých polních cest.</p> <p>Oprava asfaltových povrchů místních komunikací – k Dušákům, ke Kantorům, silnice na novém Vitíně</p> <ul style="list-style-type: none"> • Rekonstrukce cesty k Dušákům: Probíhá příprava projektu na nový asfaltový povrch s lokálními opravami této cesty – stavební povolení – ohlášení stavby zajišťuje firma Zenkl CB s.r.o. Rozpočet a povolení bychom měli mít do konce roku 2020. 				
PŘIPRAVENOST PROJEKTU:					
Celkové náklady:	1 mil. Kč				
Předpokládané roky realizace:	2021-2027				
SEZNAM AKTIVIT:					
Co podporuje dosažení cíle:					
Co brání dosažení cíle:					
	2021	2022	2023	2024	2025
Plán aktivit:					
Skutečnost:					
Poznámky:					
Stav ke dni:					
Zapsal:					

[Zpět na SEZNAM STRATEGICKÝCH CÍLŮ, OPATŘENÍ A AKTIVIT](#)

PROJEKTOVÁ KARTA č. 32					
NÁZEV AKTIVITY:	Regulační plán obce				
Název a číslo strategického cíle:	IV. Ochrana životního prostředí, rozvoj obce a péče o její vzhled				
Název a číslo strateg. opatření:	4. Regulační plán obce a aktualizace Územního plánu obce				
Žadatel / nositel projektu:	Obec Vitín				
Odpovědná osoba:	Starosta a zastupitelstvo obce				
Realizační tým:	Starosta, zastupitelstvo obce, osoby pověřené zastupitelstvem obce				
Partneři projektu:	MMR				
Popis projektu (cíle, aktivity a výstupy projektu)	Regulační plán obce – omezení nevhodného typu výstavby, důraz na urbanismus obce, urbanistická studie apod. Vznik a podoba regulačního plánu obce bude předmětem dalších jednání.				
PŘIPRAVENOST PROJEKTU:					
Celkové náklady:	250 tis. Kč				
Předpokládané roky realizace:	2021-2027				
SEZNAM AKTIVIT:					
Co podporuje dosažení cíle:					
Co brání dosažení cíle:					
	2021	2022	2023	2024	2025
Plán aktivit:					
Skutečnost:					
Poznámky:					
Stav ke dni:					
Zapsal:					

[Zpět na SEZNAM STRATEGICKÝCH CÍLŮ, OPATŘENÍ A AKTIVIT](#)

PROJEKTOVÁ KARTA č. 33					
NÁZEV AKTIVITY:	Aktualizace Územního plánu obce				
Název a číslo strategického cíle:	IV. Ochrana životního prostředí, rozvoj obce a péče o její vzhled				
Název a číslo strateg. opatření:	4. Regulační plán obce a aktualizace Územního plánu obce				
Žadatel / nositel projektu:	Obec Vitín				
Odpovědná osoba:	Starosta a zastupitelstvo obce				
Realizační tým:	Starosta, zastupitelstvo obce, osoby pověřené zastupitelstvem obce				
Partneři projektu:	Odbor územního plánování, majitelé pozemků				
Popis projektu (cíle, aktivity a výstupy projektu)	Pravidelná aktualizace Územního plánu obce v roce 2026				
PŘIPRAVENOST PROJEKTU:					
Celkové náklady:	250 tis. Kč				
Předpokládané roky realizace:	2025-2027				
SEZNAM AKTIVIT:					
Co podporuje dosažení cíle:					
Co brání dosažení cíle:					
	2021	2022	2023	2024	2025
Plán aktivit:					
Skutečnost:					
Poznámky:					
Stav ke dni:					
Zapsal:					

[Zpět na SEZNAM STRATEGICKÝCH CÍLŮ, OPATŘENÍ A AKTIVIT](#)

PROJEKTOVÁ KARTA č. 34					
NÁZEV AKTIVITY:	Pravidelná aktualizace a dostupnost informací pro obyvatele				
Název a číslo strategického cíle:	V. Pravidelná komunikace a informovanost obyvatel				
Název a číslo strateg. opatření:	1. Aktualizace a dostupnost informací pro obyvatele				
Žadatel / nositel projektu:	Obec Vitín				
Odpovědná osoba:	Starosta a zastupitelstvo obce				
Realizační tým:	Starosta, redakční rada zpravodaje a webu, zastupitelstvo obce, osoby pověřené zastupitelstvem obce				
Partneři projektu:	Galileo Corporation s.r.o.				
Popis projektu (cíle, aktivity a výstupy projektu)	Pravidelná aktualizace a dostupnost informací pro obyvatele min. dvěma dostupnými kanály: <ul style="list-style-type: none"> ▪ na webových stránkách obce ▪ tištěný informační zpravodaj do schránek ▪ fungující místní rozhlas včetně informací e-mailem z jeho hlášení ▪ mobilní aplikace V obraze přinášející informace z webu obce ▪ sociální média obce a jejich správa obcí 				
PŘIPRAVENOST PROJEKTU:					
Celkové náklady:	100 tis. Kč				
Předpokládané roky realizace:	2021-2027				
SEZNAM AKTIVIT:					
Co podporuje dosažení cíle:					
Co brání dosažení cíle:					
	2021	2022	2023	2024	2025
Plán aktivit:					
Skutečnost:					
Poznámky:					
Stav ke dni:					
Zapsal:					

[Zpět na SEZNAM STRATEGICKÝCH CÍLŮ, OPATŘENÍ A AKTIVIT](#)

PROJEKTOVÁ KARTA č. 35					
NÁZEV AKTIVITY:	Pravidelná setkávání s občany				
Název a číslo strategického cíle:	V. Pravidelná komunikace a informovanost obyvatel				
Název a číslo strateg. opatření:	2. Setkávání s občany				
Žadatel / nositel projektu:	Obec Vitín				
Odpovědná osoba:	Starosta a zastupitelstvo obce				
Realizační tým:	Starosta, zastupitelstvo obce, osoby pověřené zastupitelstvem obce				
Partneři projektu:	Občané, firmy, obce				
Popis projektu (cíle, aktivity a výstupy projektu)	<p>Pravidelná setkávání s jednotlivými skupinami obyvatel a dalšími subjekty. Potřeby skupin. Spolupráce.</p> <ul style="list-style-type: none"> • s jednotlivými skupinami obyvatel. • s lokálními podnikateli • s okolními obcemi • zapojení obyvatel nového Vitína do celkového dění obce • zvýšení zájmu obyvatel o jednání zastupitelstva obce • větší spolupráce v rámci svazků 				
SEZNAM AKTIVIT:					
Co podporuje dosažení cíle:					
Co brání dosažení cíle:					
	2021	2022	2023	2024	2025
Plán aktivit:					
Skutečnost:					
Poznámky:					
Stav ke dni:					
Zapsal:					

[Zpět na SEZNAM STRATEGICKÝCH CÍLŮ, OPATŘENÍ A AKTIVIT](#)

SEZNAM OBRÁZKŮ

Obráz 1: Letecký foto snímek obce Vitín z roku 2019	2
Obráz 2: Historický záznam katastru obce	5
Obráz 3: Vesnická památková zóna Vitín.....	5
Obráz 4: Statek č.p. 9	5
Obráz 5: Statek č.p. 5	5
Obráz 6: Zrekonstruovaná kovárna č.p. 27	6
Obráz 7: Zrekonstruovaná kaple sv. Jana Nepomuckého z roku 1815.....	6
Obráz 8: Pomník padlým po 1. a 2. světové válce	6
Obráz 9: Územní plán obce Vitín	13
Obráz 10: Analýza odpadového hospodářství obce 2018 (firma JRK ČR s.r.o.)	18
Obráz 11: Budova obecního úřadu Vitín	18

SEZNAM TABULEK

Tabulka 1: Základní charakteristika obce Vitín (zdroj: www.cuzk.cz).....	4
Tabulka 2: Věková charakteristika obyvatel obce Vitín k 31.12.2019 (zdroj: ČSÚ).....	7
Tabulka 3: Pohyb obyvatel obce Vitín k 31.12.2019 (zdroj: veřejná databáze ČSÚ)	7
Tabulka 4: Srovnání vzdělanosti obyvatel ve věku od 15ti let (zdroj: ČSÚ - SLDB 2011) ...	8
Tabulka 5: Výměry zemědělské a nezemědělské půdy v obci Vitín (k 31. 12. 2019).....	8
Tabulka 6: Přehled podnikatelských subjektů dle typu subjektu (k 31. 12. 2019)	8
Tabulka 7: Podnikatelské subjekty podle převažující činnosti k 31.12.2019 – zdroj: ČSÚ ..	9
Tabulka 8: Příjmy obce za roky 2017-2019 (zaokrouhleno v Kč).....	10
Tabulka 9: Výdaje obce za roky 2017-2019 (zaokrouhleno v Kč).....	10
Tabulka 10: Domovní fond (zdroj: ČSÚ – SLDB 2011).....	11
Tabulka 11: Technická vybavenost obce Vitín	14