



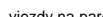
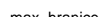









**HRANICE, REGULACE, LIMITY**

-  hranice řešeného území, zastavitelné plochy
-  parcelace návrh
-  komunikace návrh
-  rodinné domy návrh
-  vjezdy na parcelu
-  max. hranice umístění staveb v zahradě
-  les a 25, 50 m od kraje lesa
-  zelený pruh
-  dlážděné plochy
-  zábor orné půdy BPEJ 52911- II.tř.
-  zábor TTP BPEJ 52911- II.tř.
-  zábor pro objekty RD
-  zábor pro komunikace

**ZÁZNAM O ÚČINNOSTI**

a) správní orgán, který RP vydal:
b) datum nabytí účinnosti:
c) jméno a příjmení, funkce a podpis oprávněné úřední osoby pořizovatele, razítko

Akce/objednal:	REGULAČNÍ PLÁN "POD ZAHRÁDKAMI"	Ing.Fr.Hákl
Lokalita:	HOSÍN - návrh k společnému jednání	02 / 2022
Návrh:	Výkres 5 - Zábory půdního fondu	1 : 1 000
Projektant:	ÚP STUDIO Rudolfov, Ing.arch.S.Kovář	ČKA 00121

# REGULAČNÍ PLÁN "POD ZAHRÁDKAMI" - HOSÍN